



**PROGRAM
HOSPODÁRSKEHO
ROZVOJA A SOCIÁLNEHO
ROZVOJA OBCE
SVÄTÝ PETER**

**NA ROKY
2021 – 2027**

Názov	Program hospodárskeho rozvoja a sociálneho rozvoja obce Svätý Peter na roky 2021 – 2027
Územné vymedzenie	Obec Svätý Peter, okres Komárno, Nitriansky kraj
ÚPN-O schválený	áno
Dátum schválenia	2021
Dátum platnosti	do 31. 12. 2027
Verzia	1.0
Publikovaný verejne	www.svatypeter.eu
Forma spracovania	s pomocou externých expertov
Riadenie procesu spracovania	garant + koordinátor
Obdobie spracovania	apríl 2021 - máj 2021
Financovanie	z vlastných zdrojov obce

CITYPLAN, s.r.o.
plány a projekty pre obce a mestá
www.cityplan.eu

Obsah

1. Úvod	5
1.1 Základné východiská tvorby programového dokumentu.....	5
1.2 Proces a metodika tvorby programového dokumentu.....	9
2. Analytická časť.....	13
2.1 Zhodnotenie implementácie doterajšej stratégie a realizovaných projektov.....	13
2.2 Analýza vnútorného prostredia	15
2.2.1 Základná charakteristika obce	
2.2.2 História obce	
2.2.3 Obyvateľstvo a demografická situácia	
2.2.4 Trh práce a sociálna situácia	
2.2.5 Hospodárska základňa	
2.2.6 Občianska vybavenosť	
2.2.7 Kultúra, spoločenské aktivity a neziskový sektor	
2.2.8 Bývanie a bytový fond	
2.2.9 Dopravná a technická infraštruktúra	
2.2.10 Prírodné podmienky a životné prostredie	
2.2.11 Štruktúra samosprávy a hospodárenie obce	
2.2.12 Analýza silných stránok a slabých stránok územia	
2.3 Analýza vonkajšieho prostredia.....	31
2.3.1 Analýza regionálnych vzťahov a väzieb	
2.3.2 Analýza hlavných vonkajších faktorov rozvoja a ich vplyvu	
2.4 Identifikácia disparít a faktorov rozvoja.....	33
2.5 SWOT analýza.....	33
2.6 Analýza problémov, možných rizík, výziev.....	36
2.7 Prognóza budúceho vývoja a identifikácia východísk.....	38
3. Strategická časť	39
3.1 Strategická vízia.....	39
3.2 Štruktúra priorít a opis stratégie.....	39
3.3 Prehľad cieľov stratégie a ich hierarchie	41
4. Programová časť	43
4.1 Návrh opatrení a aktivít.....	43
4.2 Opatrenia a aktivity pre Prioritnú oblasť A.....	47
4.3 Opatrenia a aktivity pre Prioritnú oblasť B.....	57
4.4 Opatrenia a aktivity pre Prioritnú oblasť C.....	66
5. Realizačná časť	70
5.1 Organizačné a inštitucionálne zabezpečenie implementácie	70
5.2 Časový harmonogram implementácie.....	71

5.3 Systém monitorovania a hodnotenia naplňania programového dokumentu.....	71
5.4 Riziká implementácie a ich prevencia.....	74
5.5 Komunikačná stratégia.....	74
6. Finančná časť	76
6.1 Finančné zabezpečenie realizácie.....	76
6.2 Finančný plán.....	78
7. Záver	82
8. Prílohy	83
8.1 Zoznam informačných zdrojov a východiskových dokumentov.....	83
8.2 Zoznam použitých skratiek.....	84

1. Úvod

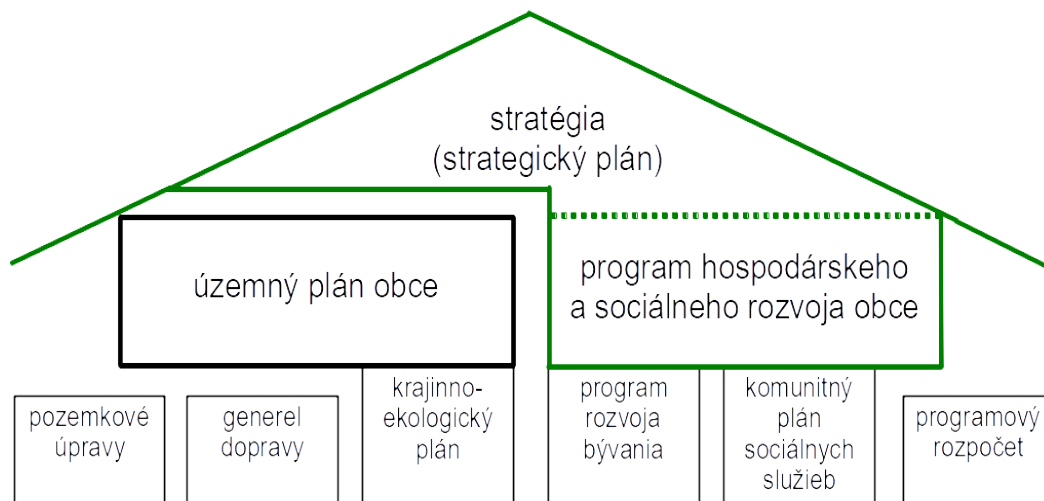
1.1 Základné východiská tvorby programového dokumentu

Inštitucionálne a legislatívne východiská tvorby programového dokumentu

Úlohy a kompetencie obcí pri uskutočňovaní podpory regionálneho rozvoja vyplývajú obciam zo Zákona č. 416/2001 Z. z. o prechode niektorých pôsobností z orgánov štátnej správy na obce a vyššie územné celky a zo Zákona č. 539/2008 Z.z. o podpore regionálneho rozvoja, v znení neskorších predpisov.

Program hospodárskeho rozvoja a sociálneho rozvoja obce (ďalej len „program rozvoja“ alebo PHRSR) má charakter strategického, t. j. strednodobého až dlhodobého rozvojového dokumentu. Plánovací horizont strategickej časti programu rozvoja obce Svätý Peter sa ťažiskovo týka programovacieho obdobia 2021 - 2027, s výhľadovým horizontom do roku 2030.

Program hospodárskeho rozvoja a sociálneho rozvoja obce ako dokument zastrešujúci rozvojovú politiku na miestnej úrovni



Zdroj: Coplák, J. Miestne strategické plánovanie a jeho väzby s územným plánovaním. Habilitačná práca. - Bratislava : FA STU, 2013

Program rozvoja je komplexným dokumentom, integrujúcim otázky rozvoja fyzických štruktúr so sociálnymi, ekonomickými a ďalšími aspektmi. Preto jeho úlohou je zastrešovať ostatné plánovacie dokumenty a odvetvové koncepcie spracované na miestnej úrovni. Na rozdiel od územného plánu, ktorý rieši najmä otázky fyzického rozvoja územia (lokalizáciu zástavby a priestorové regulatívy pre stavebný rozvoj, funkčné využitie rozvojových plôch), program rozvoja sa podrobnejšie zaoberá otázkami ekonomického a sociálneho rozvoja, čím vo vzťahu k územnému plánu plní komplementárnu funkciu.

Aj keď ide o komplexný dokument, jeho cieľom nie je vyčerpávajúco obsiahnuť všetky problémy a nájsť na ne riešenie. Podstatou je z množstva problémov a problémových okruhov identifikovať tie, ktoré sú v danom prostredí kritické. Za účelom dosiahnutia čo najvyššej efektivity a reálnosti cieľov sústreďuje zdroje na niekoľko prioritných cieľov, resp. prioritných oblastí rozvoja.

Dlhší plánovací horizont znamená veľkú mieru neistoty a rizika, ktoré nemožno vopred predvídať s dostatočnou presnosťou. Preto má program rozvoja charakter otvorenej, flexibilnej koncepcie, schopnej reagovať na aktuálne zmeny východiskových podmienok. Aby bol program rozvoja skutočne živým dokumentom, musí byť permanentne aktualizovaný.

Z právneho hľadiska je dokumentom koordinačným, ktorý nemá charakter všeobecne záväzného predpisu. Zámery obsiahnuté v tomto dokumente sú záväzné len pre obstarávateľa v rovine morálneho a politického záväzku, daného schválením dokumentu v obecnom zastupiteľstve. Ostatné fyzické a právnické osoby sú programom viazané len do tej miery, s ktorou sami vyslovili súhlas.

Výlučné kompetencie pri obstarávaní programu má obec a jej výkonné orgány. Na základe Zákona č. 416/2001 Z. z. o prechode niektorých pôsobností z orgánov štátnej správy na obce a vyššie územné celky, získali obce na úseku regionálneho rozvoja právomoc vypracúvať program hospodárskeho a sociálneho rozvoja (čl. I., § 2). Obecné zastupiteľstvo program rozvoja schvaľuje, rovnako ako aj aktualizácie tohto dokumentu.

Obsah programu hospodárskeho rozvoja a sociálneho rozvoja je legislatívne vymedzený Zákonom č. 539/2008 Z. z. o podpore regionálneho rozvoja v znení neskorších predpisov v §8 nasledovne:

(1) Program rozvoja obce vytvorený v partnerstve

- a) analytickej časti, ktorá obsahuje komplexné hodnotenie a analýzu východiskovej situácie obce, odhad jej budúceho vývoja, možné riziká a ohrozenia vo väzbe na existujúce stratégie a koncepcie a využívanie vnútorného potenciálu územia, jeho limitov a rozvoja, definovanie podmienok udržateľného rozvoja obce,
- b) strategickej časti, ktorá obsahuje stratégiu rozvoja obce pri zohľadnení jej vnútorných špecifík a určí hlavné smery, priority a ciele rozvoja obce rešpektovaním princípov regionálnej politiky s cieľom dosiahnutia vyváženého udržateľného rozvoja územia,
- c) programovej časti, ktorá obsahuje najmä zoznam opatrení a aktivít na zabezpečenie realizácie programu rozvoja obce,
- d) realizačnej časti, ktorá je zameraná na popis postupov inštitucionálneho zabezpečenia formou partnerstva a organizačné zabezpečenie realizácie programu rozvoja obce, systém monitorovania a hodnotenia plnenia programu rozvoja obce s ustanovením merateľných ukazovateľov, vecný a časový harmonogram realizácie programu rozvoja obce formou akčných plánov, a

e) finančnej časti, ktorá obsahuje finančné zabezpečenie jednotlivých opatrení a aktivít, inštitucionálnej a organizačnej stránky realizácie programu rozvoja obce.

Programový dokument a jeho implementácia je výsledkom spolupráce najvýznamnejších miestnych aktérov s externými expertmi. Zo strany samosprávneho orgánu je ním obecné zastupiteľstvo s jeho poradnými orgánmi - odbornými komisiami, ako aj starosta a odborní pracovníci obecného úradu. Zo strany súkromného sektora sú relevantnými partnermi miestne podnikateľské subjekty. Potenciálnym partnerom je verejnosť a miestne neziskové organizácie, občianske združenia. Podrobnejšie informácie o organizačnom a inštitucionálnom zabezpečení implementácie sú v kap. 5.1.

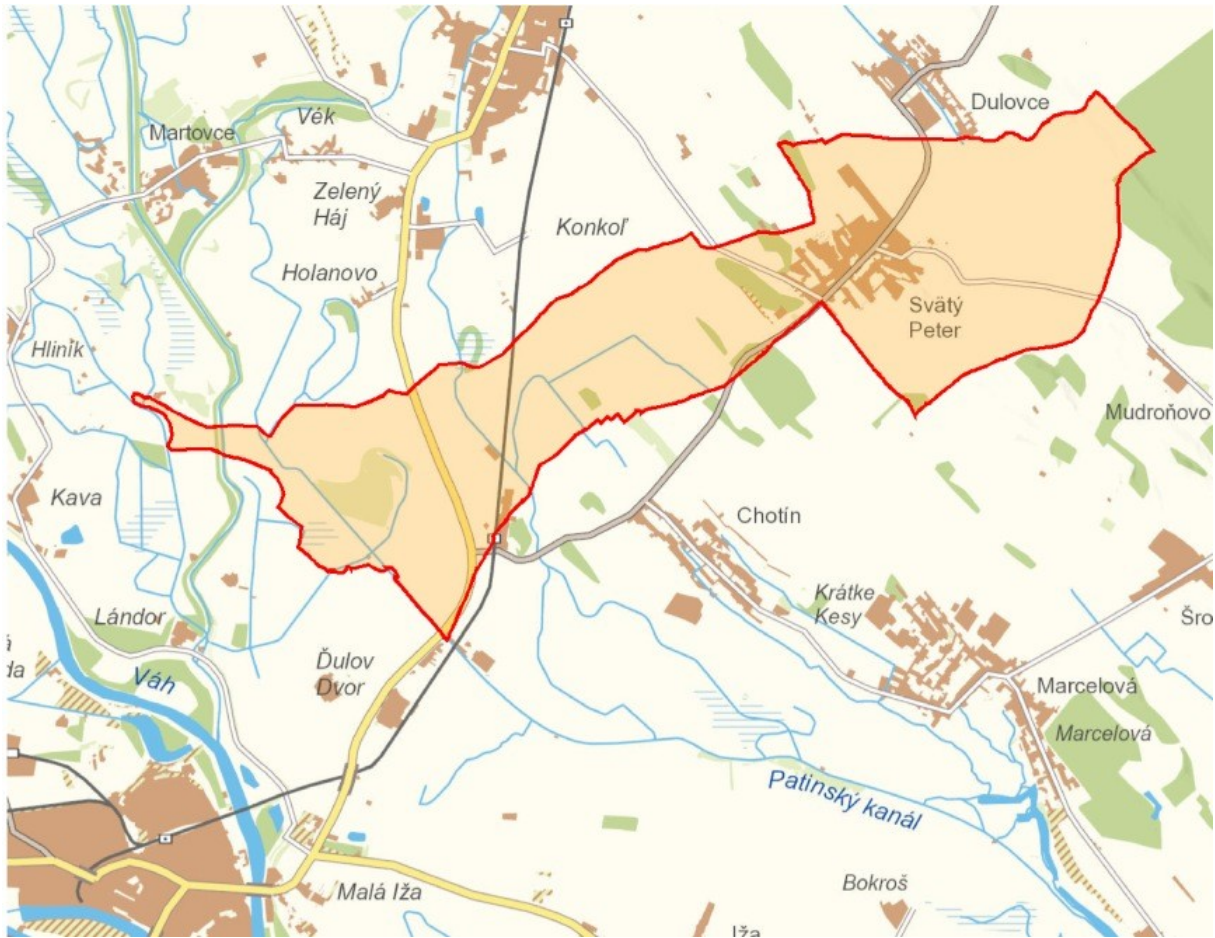
Dôvod potreby spracovania programového dokumentu pre obec

Program hospodárskeho rozvoja a sociálneho rozvoja obce je nositeľom rozvojovej politiky obce, predstáv jej vedenia a obyvateľov o smerovaní rozvoja obce. Obec Svätý Peter vypracovaním programu rozvoja dáva najavo záujem o svoju budúcnosť, ako aj budúcnosť svojich obyvateľov a súčasne tým preberá na seba zodpovednosť za ďalší rozvoj obce. V podobe tohto dokumentu získava nástroj na aktívne riadenie rozvoja, založené na iniciovaní potrebných a žiaducich zmien. Jasné stanovenie rozvojových priorít umožní obci realizovať dlhodobý rozvoj založený na cielenej stratégii a nie na náhlych, nekoordinovaných rozhodnutiach.

Vypracovaním programu hospodárskeho rozvoja a sociálneho rozvoja obec naplňa jeden zo základných princípov regionálnej politiky Európskej únie – princíp programovania. Súčasne tak zvýši svoje šance získať finančnú podporu na realizáciu projektov zo štrukturálnych fondov, keďže obec v zmysle zákona č. 539/2008 Z. z o podpore regionálneho rozvoja v znení neskorších predpisov musí preukázať súlad zamýšľaného projektu s regionálnymi stratégiami i miestnou stratégiou, ktorú reprezentuje program hospodárskeho rozvoja a sociálneho rozvoja obce.

Definícia územia pre spracovanie programového dokumentu

Program hospodárskeho a sociálneho rozvoja obce sa spracúva pre obec Svätý Peter, ktorá leží v Nitrianskom kraji, v okrese Komárno. Administratívne územie obce je definované jej katastrálnym územím, zobrazenom na mapke:



Zdroj: ZBGIS

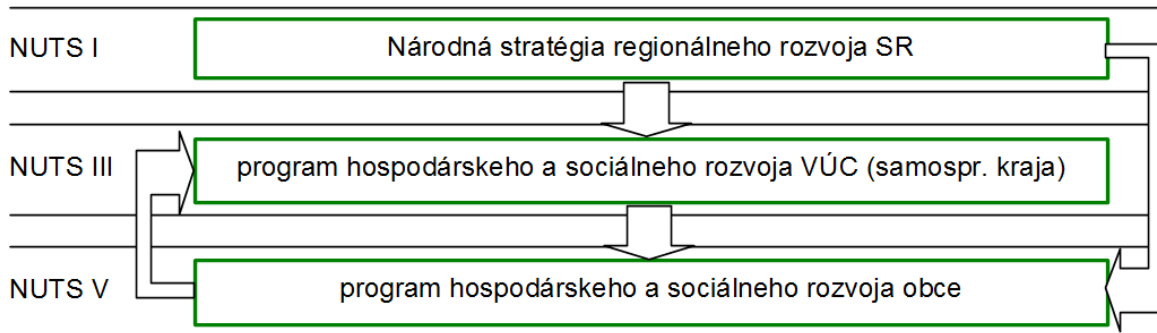
Väzby na nadradené programové a strategické dokumenty

Pri spracovaní Programu hospodárskeho rozvoja a sociálneho rozvoja obce Svätý Peter sa prihliadalo na to, aby ciele a opatrenia stanovené v tomto dokumente boli v súlade s nadradenými programovými dokumentmi regionálneho rozvoja – predovšetkým s Programom hospodárskeho rozvoja a sociálneho rozvoja Nitrianskeho samosprávneho kraja 2016 – 2022. Na úrovni samosprávneho kraja sú spracované aj viaceré odvetvové stratégie.

V oblasti územného rozvoja je relevantným strategickým dokumentom Územný plán regiónu Nitrianskeho kraja, v znení zmien a doplnkov č. 1. V súčasnosti sa obstaráva nový územný plán regiónu.

Strategický dokument miestnej úrovne by ďalej mal nadväzovať na stratégie a koncepcie celoštátnej úrovne, rámcové dokumenty pre čerpanie fondov EÚ, ako aj stratégie EÚ a medzinárodné dohody (napr. Agenda 2030 pre udržateľný rozvoj). Stručný prehľad relevantných koncepčných dokumentov je uvedený v kap. 8.1.

Sústava základných programových dokumentov na podporu regionálneho rozvoja v SR



Zdroj: vlastné spracovanie

1.2 Proces a metodika tvorby programového dokumentu

Metodika

Súčasťou tohto dokumentu je stručný opis metodiky a procesu tvorby programu rozvoja obce. Cieľom je uľahčiť spravovanie a ďalšiu modifikáciu dokumentu a umožniť lepšie pochopenie princípov strategického plánovania smerom k širšej verejnosti, predovšetkým spoluprotvorcom a užívateľom plánu. Predpokladá sa, že po ukončení etapy prípravy programu ho jeho užívatelia budú sami prispôbovať meniacim sa podmienkam. Pri rešpektovaní metodických postupov by nemalo dôjsť k narušeniu konzistentnosti myšlienok obsiahnutých v dokumente.

Dokument bol vypracovaný v súlade s novou tvorbou a implementácie programov hospodárskeho rozvoja a sociálneho rozvoja regiónov, programov rozvoja obcí a skupín obcí s uplatnením princípov udržateľného smart (inteligentného, rozumného) rozvoja. Metodiku koncipoval Úrad podpredsedu vlády SR pre investície a informatizáciu v roku 2020. Taktiež je v súlade s predchádzajúcou Metodikou na vypracovanie programu hospodárskeho a sociálneho rozvoja obce/obcí/VÚC z roku 2015. Pri usmerňovaní plánovacieho procesu a spracovaní dokumentu boli aplikované metodické postupy vyvinuté v rámci viacerých výskumných projektov (projekt APVT Metodika tvorby strategického rozvojového plánu obce) a ďalších domácich a zahraničných metodík strategického plánovania na komunálnej úrovni (p. metodické podklady – kap. 8.1).

Proces tvorby programového dokumentu

Proces tvorby programu rozvoja obce tvoria tri hlavné etapy:

- analýzy

- tvorba stratégie
- operatívne plánovanie (programovanie) – tvorba programovej, realizačnej a finančnej časti

Pred začatím prác na samotnom programovom dokumente by sa mali uskutočniť úvodné činnosti:

- identifikácia potreby a impulzov vypracovania PHRSR a rozhodnutie o začatí prípravných prác
- prípravné práce, spracovanie a schválenie vstupnej správy vrátane predbežnej vízie

Následne sa realizovala etapa spracovania analýz a z týchto analýz vychádzajúcich syntéz. Informácie pre analýzy poskytla obec, ďalšie informácie boli získané priamymi prieskumami v teréne, diskusiami s predstaviteľmi obce. Informácie pre analýzy regionálneho kontextu sme čerpali z rozvojových dokumentov regionálnej úrovne.

Analýzy, podobne ako aj samotná rozvojová stratégia, sa sústreďovali len na rozhodujúce faktory a kľúčové prvky. Preto sú kvalitatívne hodnotenia uprednostnené pred kvantitou vstupných dát. Úlohou analýz je poskytnúť odpoveď na otázku, „kde sa obec v súčasnosti nachádza“.

Ďalším krokom v rámci spracovania analýz bola syntéza parciálnych analýz použitím štandardnej metódy strategického plánovania – SWOT analýzy. Výsledkom bola strategická diagnostika obce, nevyhnutná pre stanovenie rozvojových cieľov.

Ďalšou etapou programového dokumentu je tvorba stratégie, pozostávajúca zo strategickú vízie, podrobnejšie definovanej vo forme sústavy strategických cieľov. Možno ju rozdeliť do dvoch čiastkových etáp, resp. fáz:

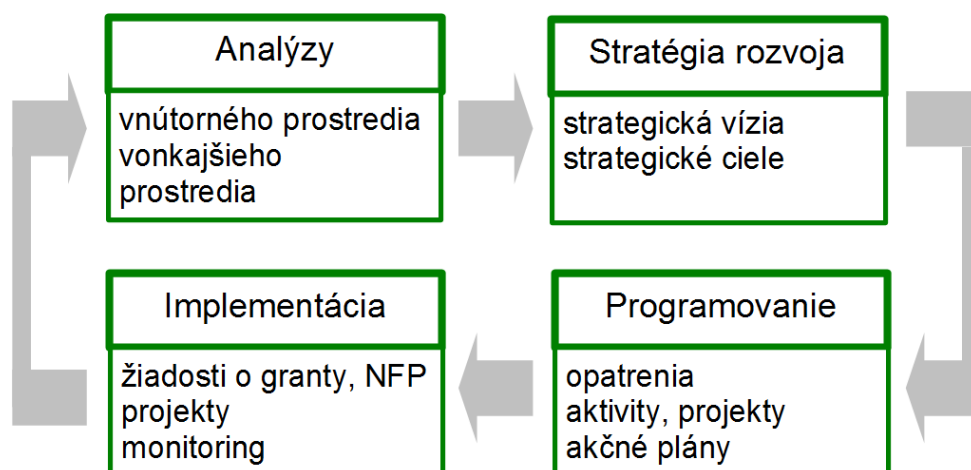
- stanovenie vízie, strategického smerovania, priorít a strategických cieľov PHRSR
- návrh vlastnej stratégie – strategického prístupu, postupu a nástrojov na dosiahnutie vízie a cieľov

V etape operatívneho plánovania (programovania) boli stanovené konkrétne opatrenia, aktivity a rámcové projekty – akčné plány, ktoré majú viesť k naplneniu vízie a dlhodobých cieľov. To znamená, že pokiaľ predmetom stanovenia rozvojovej stratégie bolo zodpovedať otázku „kde chceme byť?“, tak akčné plány majú povedať „ako sa tam dostaneme“. Súčasťou tejto etapy je aj nastavenie implementácie, financovania, monitorovania a vyhodnocovania programového dokumentu. Samotný proces spracovania PHRSR ukončuje jeho prerokovanie a schvaľovanie.

Harmonogram spracovania PHRSR

Termín (2020)	I	II	III	IV	V	VI	VII	VIII	IX	X	XI	XII
Úvod												
Analytická časť												
Strategická časť												
Programová časť												
Realizačná časť												
Finančná časť												
Záver												

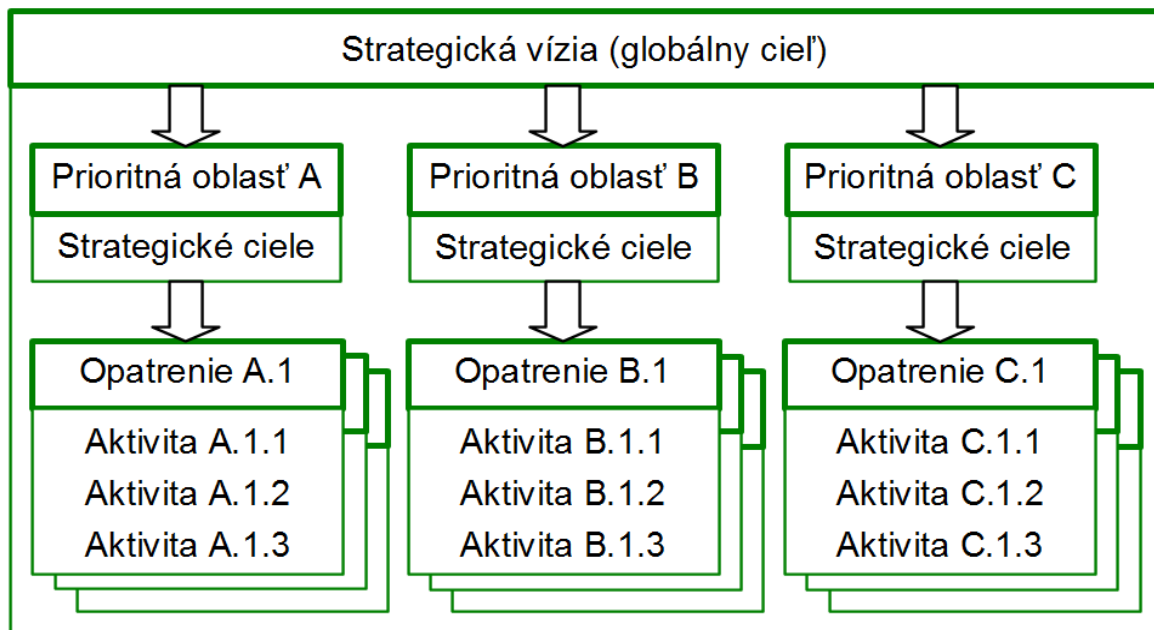
Postup spracovania programu hospodárskeho rozvoja a sociálneho rozvoja obce



Zdroj: vlastné spracovanie

Program rozvoja obce má hierarchickú štruktúru, ktorá smeruje od všeobecného ku konkrétnemu, resp. od celkového k špecifickému. Hierarchia začína globálnym cieľom strategickej vízie, pokračuje strategickými cieľmi rozdelenými podľa prioritných oblastí a uzatvára ju sústava opatrení, projektov a aktivít. Hierarchické usporiadanie znamená aj rozdielne časové horizonty. Program rozvoja obce je teda integrovaným plánovacím dokumentom (preto sa používa označenie „program“ a nie „plán“) zahŕňajúcim strategickú časť, ktorú tvoria dlhodobejšie ciele a programovú časť – opatrenia, aktivity a projekty realizovateľné v kratšom období.

Princíp hierarchickej štruktúry programu rozvoja obce



Zdroj: Coplák, J. Miestne strategické plánovanie a jeho väzby s územným plánovaním. Habilitačná práca. - Bratislava : FA STU, 2013

2. Analytická časť

Analytická časť pozostáva z komplexnej situačnej analýzy vnútorného a vonkajšieho prostredia. Je štruktúrovaná podľa hlavných oblastí života obce a funkčných subsystémov. Okrem analýz samotnej obce bolo treba väčšiu pozornosť venovať analýzám externého prostredia, s cieľom identifikovať konkurenčné aktivity v regióne i možnosti ďalšej spolupráce s okolitými obcami. Na základe situačnej analýzy boli identifikované kľúčové disparity a hlavné faktory rozvoja.

Pre spracovanie analytickej časti boli okrem informačných zdrojov uvedených v kap. 8.1 použité súbory dát, ktoré poskytla obec a dáta zverejňované Štatistickým úradom SR. Ďalšie informácie boli získané priamymi prieskumami v teréne, miestnym zisťovaním, diskusiami s predstaviteľmi obce. Informácie pre analýzy regionálneho kontextu sme čerpali z rozvojových dokumentov regionálnej úrovne.

Analýzy technického vybavenia, urbanistickej štruktúry a bytového fondu sú v programe rozvoja sumarizované len v skrátenej podobe, vzhľadom k tomu, že technické detaily sú podrobnejšie popísané v aktuálnej územnoplánovacej dokumentácii obce.

Zoznam použitých kvantitatívnych a kvalitatívnych dát

Oblasť dát /téma	Zdroj dát	Webová stránka
Demografia	Štatistický úrad SR	www.statistics.sk
Bývanie	Štatistický úrad SR	www.statistics.sk
Školstvo a vzdelávanie	obec	–
Zdravotníctvo	–	–
Sociálna starostlivosť	obec	–
Ekonomická situácia	obec	–
Životné prostredie	MŽP SR	www.enviroportal.sk

2.1 Zhodnotenie implementácie doterajšej stratégie a realizovaných projektov

Obec pristupuje koncepčne k usmerňovaniu svojho rozvoja na základe územného plánu obce a programu hospodárskeho rozvoja a sociálneho rozvoja obce. Doterajší program rozvoja bol vypracovaný v rokoch 2015 - 2016 (schválený 13. 01. 2016).

Z hodnotenia plnenia doterajšieho programu rozvoja obce vyplynulo, že rozvojová stratégia obce je v zásade naďalej aktuálna. V uplynulom období boli čiastočne alebo

úplne realizované viaceré kľúčové projekty / aktivity, navrhované v doterajšom programe rozvoja. Okrem toho sa uskutočnili ďalšie investičné projekty, ktoré neboli zahrnuté v návrhu PHRSR.

Ex-post hodnotenie doterajšieho programu rozvoja – zoznam realizovaných a čiastočne realizovaných projektov

Č.	Názov aktivity / projektu	Rok začatia	Rok ukonč.	Ukazovateľ splnenia	Náklady v EUR	Zdroje
A.2.3	Rozširovanie pokrytia kamerovým systémom			častočne		
A.3.1	Výstavba splaškovej kanalizácie			splnené		
A.3.2	Výstavba čistiarne odpadových vôd			splnené		
B.2.1	Kúpa bytového domu pre nájomné bývanie			splnené		
B.3.2	Rekonštrukcia budovy obecného úradu			splnené		
B.3.3	Zriadenie požiarnej zbrojnice			splnené		
B.4.1	Rekonštrukcia pavilónu mimoškolskej činnosti			splnené		
B.5.2	Rekonštrukcia Zichyho kaštieľa na polyfunkčné kultúrno-vzdelávacie centrum			vyprac. PD		
B.6.1	Výstavba tribúny futbalového ihriska s ubytovacími kapacitami			splnené		
D.1.1	Rozširovanie separovaného zberu odpadu			častočne		
D.1.2	Zriadenie kompostárne			Podaná ŽoNFP		
D.3.1	Zveľadenie a ozelenenie verejných priestranstiev			častočne		
D.4.2	Plánovitá výsadba zelene v nových uliciach			Podaná ŽoNFP		

Do nového programu rozvoja bolo z predchádzajúceho dokumentu prevzatých viaceré navrhovaných aktivít a projektov, pričom boli modifikované podľa aktuálnej situácie. Výsledný dokument bol z obsahového a procesného hľadiska obstarania prispôbený požiadavkám novej metodiky.

2.2 Analýza vnútorného prostredia

2.2.1 Základná charakteristika obce

Obec Svätý Peter leží 15 km od okresného mesta Komárno a 7 km východne od Hurbanova. Na základe počtu obyvateľov sa zaraďuje medzi väčšie obce (2745 obyvateľov k 31.12.2014). Stred obce sa nachádza v nadmorskej výške 138 m n.m.

Katastrálne územie obce má výmeru 3433 ha. Obec leží v Podunajskej nížine na juhozápadnom okraji Pohronskej pahorkatiny. Úzky a odlesnený kataster siaha až k rieke Nitre a zaberá močaristú nivu Nitry a Žitavy, na severovýchode pri prechode do Pohronskej pahorkatiny má pahorkatinný ráz. Na nivách má nivné a lužné pôdy, na piesočnatých sprášach terás a pahorkatín pôdy čermozemné, miestami s rozsiahlymi piesočnatými presypmi.

2.2.2 História obce a pamiatky

Historický vývoj

Obec Svätý Peter leží v jednej z najstarších sídelných oblastí Slovenska – na dolnom Požitaví, ktoré bolo vďaka priaznivým klimatickým podmienkam, dostatku úrodnej pôdy, blízkosti vodných zdrojov osídľované už v praveku. Nachádzali sa tu postupne sídliská a pohrebiská z obdobia mohylovej kultúry, laténu, stredoveké sídlisko, čakanské pohrebisko či sídlisko, sídliskové objekty bádenskej kultúry, strednej doby bronzovej. Dolné Požitavie bolo integrálnou súčasťou Nitrianskeho kniežatstva a od roku 833 súčasťou Veľkej Moravy.

Obec vznikla pri kostole sv. Petra, doloženom 1332 – 1560. Patrila panstvu hradu Komárno. Za tureckých nájazdov spustla. V roku 1720 ju od eráru vymenili Zichyovci, 1763 časť obce zničilo zemetrasenie. Roku 1715 mala vinice a 50 domácností, 1787 223 domov a 1779 obyvateľov, 1828 319 domov a 1869 obyvateľov. V 19. storočí tu pracovala pálenica, začiatkom 20. storočia tehelňa. Roku 1909 tu založili úverné družstvo.

Kultúrno-historické pamiatky

Na území obce Svätý Peter sa nachádza nehnuteľná národná kultúrna pamiatka evidovaná v Ústrednom zozname pamiatkového fondu:

- park na Školskej ulici pri kaštieli Zichyovcov

Nachádzajú sa tu aj ďalšie objekty s pamiatkovými hodnotami:

- kostol, rímskokatolícky, pôvodne barokový, postavený v r. 1730

- kostol, evanjelický ref., klasicistický, postavený v roku 1784 ako tolerančný
- kostol, evanjelický, a.v., postavený v roku 1956
- kaštieľ grófa Zichyho
- trojičný (mariánsky) stĺp
- procesiový kríž
- prícestný kríž so sochou Ukrižovaného, z r. 1909
- pamätník obetiam II. svetovej vojny
- rodinná krypta Zichyovcov

2.2.3 Obyvateľstvo a demografická situácia

Vývoj počtu obyvateľov odzrkadľuje socio-kultúrne, demografické a ekonomické procesy prebiehajúce na úrovni celej spoločnosti, no sčasti je aj odrazom postavenia obce v štruktúre osídlenia a lokálnych zmien.

Obec už od 19. storočia patrila medzi väčšie obce s počtom obyvateľov viac ako 2000. V priebehu posledných 150 rokov sa nevyskytujú výraznejšie výkyvy počtu obyvateľov. Miestna populácia mala mierne stúpajúcu tendenciu až do roku 1910. V ďalšej dekáde dochádza k prechodnému poklesu, následne sa však rast obnovuje. V roku 1961 bola dosiahnutá historicky najvyššia hodnota – 3327 obyvateľov. V nasledujúcom období sa vývoj obrátil a počet obyvateľov dlhodobo klesal, najprv pozvoľne, v 80. rokoch sa však dynamika tohto procesu zvýšila. V tomto období vrcholil odlev obyvateľov do priemyselných centier – Komárna, Hurbanova, Nových Zámkov. V 90. rokoch sa počet obyvateľov obce ustálil na úrovni mierne nad 2600 obyvateľov. V poslednej dekáde vďaka aktívnej bytovej politike miestnej samosprávy počet obyvateľov opäť mierne rastie. K 31. 12. 2019 mala obec Svätý Peter 2782 obyvateľov.

Vývoj počtu obyvateľstva

Rok sčítania obyv.	Počet obyv.
1869	2253
1880	2376
1890	2502
1900	2655
1910	2959
1921	2851

1930	2979
1940	3136
1948	3298
1961	3327
1970	3277
1980	3135
1991	2671
2001	2621
2011	2730

Zdroj: Vlastivedný slovník obcí na Slovensku, SODB

Prirodzený a mechanický pohyb obyvateľstva

Rok	narodení	zosnuli	prihlásení	odhlásení	bilancia	Počet obyvateľov k 31.12.
2010	23	43	62	21	.+21	2759
2011	24	29	26	32	-11	2730
2012	14	36	47	18	+7	2737
2013	18	30	54	29	+13	2750
2014	24	32	47	44	-5	2745
2015	22	28	26	25	-5	2740
2016	21	30	67	24	.+34	2774
2017	21	28	49	28	.+14	2788
2018	22	30	58	45	.+5	2793
2019	23	30	41	45	-11	2782
Spolu	212	316	477	311		

Zdroj: ŠÚSR

Skladba obyvateľov podľa vekových skupín

Počet trvalo bývajúcich obyvateľov	2734
z toho muži	1339
z toho ženy	1395
Počet obyvateľov v predproduktívnom veku (0-14)	402
Počet obyvateľov v produktívnom veku	1949
Počet obyvateľov v poproduktívnom veku	383

Zdroj: Sčítanie obyvateľov, domov a bytov 2011.

Skladba obyvateľov podľa národnosti

Národnosť	slovenská	maďarská	iná	nezistená
	780	1870	11	73

Zdroj: Sčítanie obyvateľov, domov a bytov 2011

Obyvateľstvo má národnostne heterogénnu skladbu. Prevažujú obyvatelia maďarskej národnosti (68,4%). K slovenskej národnosti sa hlási 28,5% obyvateľov. Iné národnosti nie sú v obci významnejšou mierou zastúpené. Oproti údajom zo sčítania z roku 1991 sa pomer oboch národností výraznejšie nezmenil (75,33% : 23,44%). Zastúpené je aj rómske etnikum. Etnickí Rómovia podľa Atlasu rómskych komunít (2013) tvoria 5,5% obyvateľov obce.

Skladba obyvateľov podľa vierovyznania

Vierovyznanie	rímskokatolícka cirkev	reformovaná kresť. cirkev	evanjelická cirkev a.v.	iné	bez vyznania	nezistené
	1996	256	144	82	127	129

Zdroj: Sčítanie obyvateľov, domov a bytov 2011

Z hľadiska náboženského vyznania je štruktúra obyvateľstva heterogénna. Väčšina obyvateľov (73%) sa hlási k rímskokatolíckemu vierovyznaniu. Významnejšie sú zastúpení aj obyvatelia hlásiaci sa k evanjelickým cirkvám.

Vzdelanostná úroveň obyvateľov

Dosiahnuté vzdelanie	
Základné	666
Učňovské (bez maturity)	489
Stredné odborné (bez maturity)	281
Úplné stredné učňovské (s maturitou)	71
Úplné stredné odborné (s maturitou)	399
Úplné stredné všeobecné	72
Vyššie odborné	26
Vysokoškolské 1. stupňa (bakalárske)	54
Vysokoškolské 2. stupňa (magisterské)	154
Vysokoškolské 3. stupňa (doktorandské)	3
Bez vzdelania	404
Nezistené	115

Zdroj: Sčítanie obyvateľov, domov a bytov 2011

Vzdelanostná štruktúra obyvateľstva je dôležitou charakteristikou z hľadiska možností

rozvoja trhu práce a hospodárskej štruktúry obce. Úroveň dosiahnutého vzdelania obyvateľstva je priemerná až podpriemerná, za uplynulých 10 rokov však zaznamenala podstatné zvýšenie. Je tu vysoký podiel obyvateľstva so základným vzdelaním (resp. bez ukončeného školského vzdelania) a nízky podiel obyvateľstva s vyšším resp. vysokoškolským vzdelaním. Najmä vysoký podiel obyvateľstva so základným vzdelaním môže pôsobiť ako brzdiaci faktor celkového ekonomického rozvoja obce a nachádza svoj odraz vo vysokej miere nezamestnanosti v obci. Tento stav je dôsledkom viacerých faktorov – nízkej mobility obyvateľstva, pretrvávajúceho rurálneho charakteru územia, ako aj jazykovej bariéry.

2.2.4 Trh práce a sociálna situácia

Z vekovej skladby a údajov o počte ekonomicky aktívnych vyplýva, že obyvateľstvo má podpriemerný potenciál ekonomickej produktivity. Miera ekonomickej aktivity obyvateľov je 49,9%, čo je menej ako celoštátny priemer (51,1%). Dôvodom je najmä vyšší podiel nezamestnaných a vysoký podiel obyvateľov v poproduktívnom veku.

Okres Komárno dlhodobo patrí k regiónom s najvyššou mierou nezamestnanosti. Počet nezamestnaných stúpal od polovice 90. rokov, vrchol dosiahol v rokoch 1999 – 2003. Neskôr sa znižoval, s prechodným zvýšením v rokoch 2009 – 2010. V marci 2021 bola miera evidovanej nezamestnanosti v okrese Komárno kraji na úrovni 7,88% a neodlišuje sa od priemeru za SR (7,98%).

Príčiny historicky vysokej nezamestnanosti spočívajú v štrukturálnych problémoch hospodárskej základne regiónu, v ktorom dominovala poľnohospodárska výroba, viaceré priemyselné podniky ukončili činnosť a zamestnancov prepustili. Poľnohospodárstvo ako stále dominantná hospodárska aktivita však už nedokáže generovať dostatok pracovných príležitostí.

V obci Svätý Peter je miera nezamestnanosti umocnená prítomnosťou rómskej komunity, ktorá vo všeobecnosti patrí medzi znevýhodnené skupiny na trhu práce. Vysoký podiel obyvateľov žijúcich na hranici chudoby spôsobuje sociálne napätie, ktoré sa prejavuje aj zvýšeným výskytom niektorých sociálno-patologických javov (krádeží, vandalizmu, závislostí, neusporiadaného životného štýlu).

Podľa údajov z posledného sčítania z roku 2011 najviac obyvateľov pracovalo v terciárnom sektore (služby) – 646 obyvateľov a v sekundárnom sektore (priemysel) – 460 obyvateľov. Relatívne vysoký je aj podiel zamestnancov primárneho sektora (poľnohospodárstvo a lesné hospodárstvo) – 115 obyvateľov.

Za prácou mimo obec v roku 2011 odchádzalo 900 obyvateľov, čo z počtu ekonomicky aktívnych (1365) v roku 2011 predstavovalo 66%. Obyvatelia odchádzajú za zamestnaním

do okolitých miest – Hurbanovo, Komárno i do Maďarska. Napriek tomu je významná aj dochádzka za prácou do obce Svätý Peter z okolitých obcí.

Ekonomická aktivita obyvateľov

Počet ekonomicky aktívnych osôb	1365
Podiel ekonomicky aktívnych na celku (%)	49,9
- pracujúci (okrem dôchodcov)	947
- pracujúci dôchodcovia	34
- osoby na materskej a rodičovskej dovolenke	71
- nezamestnaní	376
- študenti	194
- osoby v domácnosti	14
- dôchodcovia	530
- príjemcovia kapitál. príjmov	1365
- iná a nezistená	49,9

Zdroj: Sčítanie obyvateľov, domov a bytov 2011

2.2.5 Hospodárska základňa

V riešenom území je zastúpená predovšetkým poľnohospodárska výroba. Podľa Atlasu SSR obec patrí do jačmenno-lucernovo-pšeničnej oblasti. Celková výmera poľnohospodárskeho pôdneho fondu v obci predstavuje 87,7% z výmery katastrálneho územia. O intenzívnej poľnohospodárskej výrobe svedčí aj vysoký podiel ornej pôdy (83,4%) na celkovej výmere poľnohospodárskej pôdy.

Ťažiskovým poľnohospodárskym podnikom bolo v minulosti poľnohospodárske družstvo. V súčasnosti v sektore pôsobia viaceré menšie podnikateľské subjekty. Okrem pestovania obilnín a olejní je pre obec charakteristické vinohradníctvo, s lokalitami viničných a rekreačných domčekov Stráž a Nové vinohrady severovýchodne a juhozápadne od obce.

Nepoľnohospodársku výrobu reprezentujú rôzne remeselné služby (stolárstvo) a stavebné profesie, potravinárska výroba (výroba cestovín).

2.2.6 Občianska vybavenosť

Občianska vybavenosť je vybudovaná na úrovni základnej vybavenosti. Zariadenia občianskej vybavenosti sa nachádzajú v centre obce.

V obci sú v prevádzke dve základné školy – ZŠ s vyučovacím jazykom slovenským a ZŠ s vyučovacím jazykom maďarským. Každá základná škola má od 150 do 200 žiakov. Ďalej sú tu dve materské školy, v ktorých sú dve vekovo zmiešané triedy s vyučovacím jazykom slovenským a maďarským.

Sociálnu vybavenosť reprezentuje domov dôchodcov s kapacitou 12 lôžok, zdravotné stredisko s 3 ambulanciami (stomatológ, praktický lekár, detský lekár) a s lekárňou. V budove obecného úradu je vyčlenená miestnosť pre Klub dôchodcov. Knižnica je na Dulovskej ul.

V obci je kultúrny dom s kapacitou 200 miest. Sú tu 4 kostoly – rímskokatolícky na Mierovej ul., reformovaný kostol na Malej ul., evanjelický kostol na Hornej ul., baptistická modlitebňa na Širokej ul.

Z hľadiska komerčnej občianskej vybavenosti sú v obci zastúpené základné a niektoré doplnkové služby a obchodné prevádzky pre obyvateľstvo (predajne potravín, pohostinské zariadenia). Na cieľovú skupinu návštevníkov je orientovaný penzión s kapacitou 12 lôžok.

2.2.7 Kultúra, spoločenské aktivity a neziskový sektor

V obci pôsobia viaceré občianske a záujmové združenia. Z nich najaktívnejšie sú krúžok dôchodcov, krúžok moderného tanca, poľovnícky spolok, spolok vinárov sv. Urbana, Združenie Rákóczi, Csemadok, Matica slovenská, obecný športový klub – futbalový klub s mužstvami dorastencov a dospelých.

V minulosti bolo aktívnych viac záujmových krúžkov. Dnes sa z dávnej tradície zachovali len rodičovské zábavy detí materských škôl a základných škôl, ktoré bývajú raz ročne v kultúrnom dome. Udržala sa tradícia obaračkových slávností, počas ktorých je každoročne pripravený bohatý kultúrny program počas celého dňa. V roku 2011 sa konal 1. ročník vínneho festivalu rizlingu vlašského (súťaž v degustácii vín).

Medzi najväčšie podujatia počas roka patria „Obecné dni“, počas ktorých sa konajú vystúpenia folklórnych súborov, jarmok a hody.

V obci bolo v minulosti aj ochotnícke divadlo, ktoré však v súčasnosti nepracuje pre nezáujem obyvateľov.

2.2.8 Bývanie a bytový fond

Bývanie je hlavnou funkciou v riešenom území. Bytový fond tvorí predovšetkým tradičná zástavba rodinných domov, zväčša jednopodlažných. Nezanedbateľná časť bytového fondu je v bytových domoch.

Priemerná obložnosť bytu (počet obyvateľov na 1 byt) dosahuje hodnotu 3,10, čo sa výrazne neodchyľuje od priemeru SR (3,21) a priemeru okresu Komárno (2,99). V porovnaní s okresným priemerom je plošný štandard bytov vyšší. Neobývané byty predstavujú len 10,8% z celkového počtu bytov. V budúcnosti možno preto očakávať dostatočný záujem o novú bytovú výstavbu.

V rámci bytového fondu majú prevládajúce zastúpenie byty postavené o období rokov 1946 – 1980.

Počet domov a bytov

domy spolu	968
trvale obývané domy	859
z toho rodinné domy	815
z toho bytové domy	7
z toho iné	5
neobývané domy	109
byty spolu	992
trvale obývané byty spolu	885
z toho v rodinných domoch	683
z toho v bytových domoch	135
z toho iné	29
neobývané byty spolu	107

Zdroj: Sčítanie obyvateľov, domov a bytov 2011

Domy podľa obdobia výstavby

do roku 1945	1946 – 1990	1991 – 2000	2001 a neskôr
158	525	40	74

Zdroj: Sčítanie obyvateľov, domov a bytov 2011

2.2.9 Dopravná a technická infraštruktúra

Dopravná infraštruktúra

Dopravné napojenie obce na okolité územie zabezpečuje výlučne cestná doprava. Hlavnú dopravnú tepnu obce tvorí cesta II. triedy č. II/589. Na ňu sú napojené cesty III. triedy Svätý Peter – Mudroňovo a Svätý Peter – Hurbanovo. Prostredníctvom týchto ciest je obec napojená na nadradený dopravný systém – cestu I. triedy č. I/64 Komárno – Nitra – Zemianske Kostolany. Železničná trať dotknutým územím neprechádza. Najbližšia železničná stanica je v Hurbanove (7 km) na trati č. 135 Komárno – Nové Zámky.

Na dopravnú kostru obce, ktorú predstavujú prieťahy spomínaných ciest zastavaným územím obce, sa z oboch strán napájajú miestne komunikácie. Celková dĺžka miestnych komunikácií je 16,6 km, z čoho 14,5 km (87,3%) tvoria bezprašné cesty. Miestne komunikácie v obci sú zväčša spevnené, niektoré vedľajšie komunikácie sú nespevnené alebo majú nevyhovujúci povrchový kryt (aj v dôsledku rozkopávok pri budovaní vodovodnej a plynovej siete).

Osobitnú kategóriu tvoria účelové komunikácie mimo zastavaného územia obce. Patrí sem asfaltová cesta k vodárni a nespevnené cesty tvoriace prístup k vinohradníckym oblastiam.

Pozdĺž hlavných dopravných ťahov – cesty II. triedy a ciest III. triedy sú vybudované chodníky. Chodníky sú sčasti vybudované aj pozdĺž niektorých obslužných komunikácií. Celková dĺžka chodníkov je 11,2 km. Sú väčšinou spevnené a ich povrch betónový. Samostatné cyklistické chodníky v obci nie sú vybudované.

Odstavné plochy (parkoviská) sú v centre na námestí pri obecnom úrade a pri niektorých zariadeniach občianskej vybavenosti. Pre odstavovanie motorových vozidiel sa v ostatných častiach obce využívajú pridružené priestory komunikácií.

Hromadnú dopravu osôb zabezpečuje pre obec ARRIVA Nové Zámky, a.s. prímestskými linkami. Obcou prechádzajú tri trasy autobusových liniek. Na linkách premáva dostatočný počet spojov.

Technická infraštruktúra

Úroveň technickej infraštruktúry možno hodnotiť ako nadpriemernú.

Obec Svätý Peter je zásobovaná pitnou vodou z verejného vodovodu, ktorý bol dobudovaný v roku 1999.

V rokoch 2016 – 2018 bola v obci vybudovaná celoobecná splašková kanalizácia a čistiareň odpadových vôd. Stoková sieť je gravitačného typu, s dĺžkou 27,7 km. Čistiareň odpadových vôd je situovaná pri Hurbanovskom kanáli.

Zásobovanie elektrickou energiou je odbočkami zo vzdušného vedenia VN 22 kV z prostredníctvom distribučných transformačných staníc. Transformačné stanice sú rovnomerne rozmiestnené v zastavanom území obce.

Obec Svätý Peter je plne plynofikovaná. Dĺžka rozvodnej siete je 14,7 km.

Miestna telekomunikačná sieť obce je zabezpečená vzdušným vedením a čiastočne podzemnými telekomunikačnými vedeniami. Územie je pokryté signálom mobilných operátorov.

2.2.10 Prírodné podmienky a životné prostredie

Reliéf

Katastrálne územie podľa typologického členenia reliéfu (Atlas krajiny Slovenskej republiky, 2002) predstavuje eróznno-denudačný reliéf. V západnej a centrálnej časti katastrálneho územia je zastúpený reliéfom zvlnených rovín a nív, ktorý je charakteristický pre územie pozdĺž toku Starej Nitry a priľahlé územie so sieťou vodných kanálov. Charakter východnej časti katastrálneho územia určuje typ reliéfu nížinných pahorkatín. Územie je zaradené k nasledujúcim geomorfologickým jednotkám: sústava Alpsko-himalájska, podsústava Panónska panva, provincia Západopanónska panva, subprovincia Malá dunajská kotlina, oblasť Podunajská nížina, celky Podunajská pahorkatina, Podunajská rovina, podcelok Hronská pahorkatina, časti Chrbát, Hurbanovské terasy, Martovská mokraď, Salibská mokraď.

Rozpätie nadmorskej výšky je od 108 m n.m. do 156 m n.m. Stred obce je vo výške 138 m n.m. Rovinatý kataster leží na vyšších riečnych terasách; vo východnej časti je reliéf mierne zvlnený.

Horninové prostredie

Geologická stavba územia je tvorená neogénnymi sedimentmi, ktoré sú tu zastúpené sivými a pestrými ílmi, prachmi, pieskami, štrkami. Podľa inžinierskogeologickej rajonizácie (Atlas krajiny Slovenskej republiky, 2002) sa územie nachádza v rajónoch údolných riečnych náplavov, deluviálnych sedimentov, jemnozrnných sedimentov a náplavov terasových stupňov. Malá časť katastrálneho územia patrí do rajónu eolických pieskov na údolných riečnych náplavoch.

V katastrálnom území Svätý Peter sú zastúpené černoze kultizemné, karbonátové, černoze hnedozemné a čiernicové zo spraší a sprašových hlín, černoze čiernicové karbonátové, čiernice kultizemné karbonátové, hnedozeme kultizemné, regozeme modálne a kultizemné karbonátové ľahké, fluvizeme kultizemné karbonátové.

Ide o pôdy so strednou až malou priepustnosťou, prevažne piesčito-hlinité, hlinito-piesčité, v menšej miere sú zastúpené pôdy hlinité. V západnej časti územia sa vyskytujú pôdy ílovité a íly.

Hydrologická a hydrogeologická charakteristika územia

Z hydrogeologického hľadiska spadá riešené územie do regiónov neogénu Hronskej pahorkatiny, kvartéru dunajských terás na úpätí Hronskej pahorkatiny a kvartéru medziriečia Podunajskej roviny.

Územie patrí do povodia Váhu. Povrchové vody sú zastúpené tokom Starej Nity a mnohými kanálmi. Cez územie katastra preteká Patinský kanál, Hurbanovský kanál, Konkoľ, potok Džinda.

Klimatické pomery

Podľa klimaticko – geografických typov (Atlas krajiny SR, 2002) patrí riešené územie so širším okolím do typu nížinnej klímy, s miernou inverziou teplôt, suchou až mierne suchou, subtýpu teplej klímy a do teplého, suchého okrsku s miernou zimou, teplým letom a s dlhším slnečným svitom. Charakteristická je nížinná klíma s dlhým až veľmi dlhým, teplým a suchým letom, krátkou, mierne teplou, suchou až veľmi suchou zimou s veľmi krátkym trvaním snehovej pokrývky.

Územie a jeho okolie patrí do typu nížinnej klímy a suchého okrsku. V južnej časti územia bol za obdobie 2000 – 2004 podľa stanice Hurbanovo priemerný úhrn zrážok 504,8 mm. Maximálna ročná hodnota päťročného rádu dosiahla 628,7 mm a minimálna 332,5 mm. Prevládajúce množstvo zrážok bolo v predmetnom území v teplom polroku (IV-IX) 241,5 mm, v zimnom polroku (X-III) 179,2 mm. Najnižšie hodnoty zrážok a výparu boli zaznamenané v zimnom polroku. V poslednom meranom roku 2004 bol najbohatší na zrážky mesiac august 114,8 mm, najmenej zrážok pripadlo na mesiac júl 27,7 mm. Priemerný ročný úhrn v roku 2004 bol 610,7 mm pričom počet dní s úhrnom zrážok vyšším ako 5 mm bol 40 dní a viac ako 10 mm 18 dní.

Dĺžka trvania snehovej pokrývky na dotknutom území je okolo 90 dní v roku a jej priemerná maximálna mocnosť je 20 až 30 cm (priemerná výška je do 10 cm). V poslednom meranom roku bolo na klimatickej stanici Hurbanovo zaznamenaných 18 dní so snehovou pokrývkou do 5 cm a 3 dni so snehovou pokrývkou viac ako 10 cm.

Teplota vzduchu je jedným z určujúcich činiteľov pre celkový ráz územia a je ovplyvňovaná zemepisnou šírkou, nadmorskou výškou a orografickými pomermi. Ročný priemer teplôt v oblasti stanice Hurbanovo sa pohybuje okolo 11 - 12 °C. Najchladnejším mesiacom v priemere je január s priemernou mesačnou teplotou rádu - 1 °C, najteplejším mesiacom je august s priemernou mesačnou teplotou 22 °C. Za päťročný časový rád (2000 – 2004) najnižšia hodnota dosiahla - 4,7 °C. V lete maximálna teplota za spomínané obdobie vystúpila maximálne na 24,0 °C. V poslednom meranom roku 2004 dosiahla priemerná mesačná teplota 10,5 °C. Minimálna priemerná teplota v januári bola - 2,4 °C, maximálna priemerná teplota bola v júli a auguste 21 °C.

Prúdenie, smer a rýchlosť vetra ovplyvňujú orografické pomery, expozícia terénu, jeho oslnenie. Vo všeobecnosti prevládajú vetry severozápadné, častejšie sa vyskytujú aj vetry severné, juhovýchodné a východné, menej západné a severné. V zimnom období sú veterné pomery ovplyvňované cirkulačnými pomermi ázijskej anticyklóny, islandskej a stredomorskej níže, ako aj charakterom reliéfu. Pre jarne obdobie sú charakteristické časté zmeny poveternostných situácií sprevádzané rýchlymi zmenami teploty vzduchu. V tomto období je najmenšia početnosť výskytu bezvetria zo všetkých ročných období, a to v dôsledku častého, nestabilného zvrstvenia atmosféry. V lete prevládajú východné a juhovýchodné smery, podobne aj počas zimných mesiacov. Jesenné obdobie je prechodné, podobné jarnému.

Krajinná štruktúra a ekologická stabilita

Potenciálnu prirodzenú vegetáciu v katastrálnom území Svätý Peter predstavujú vrbovotopoľové lesy v záplavových územiach veľkých riek (mäkké lužné lesy) – niva rieky Nitra a jaseňovo-brestovo-dubové lesy v povodiach veľkých riek (tvrdé lužné lesy), nížinné hygrofilné dubovo-hrabové lesy, dubové a dubovo-cerové lesy, dubové lesy s javorom tatárskym a dubom plstnatým a koreňujúce spoločenstvá stojatých vôd.

Lesné plochy boli takmer úplne nahradené ornou pôdou, na ktorej sa vyskytuje vegetácia poľnohospodárskych monokultúr. Lesné pozemky tvoria len 3,23% výmery katastrálneho územia.

Nachádza sa tu ďalej rozptýlená nelesná drevinová vegetácia vo forme remízok, pásov zelene pozdĺž poľných ciest. Druhové zloženie je značne ovplyvnené šírkou a zapojenosťou drevinného porastu. Uplatňujú sa hlavne druhy xerofilné a xerotermné. Mnohé z týchto druhov sú panónskeho alebo mediteránneho pôvodu, vyskytujú sa aj ruderálne druhy. Najčastejším druhom v rámci stromovej etáže je agát biely, ďalej sa vyskytuje orech kráľovský, čerešňa vtáčia, javor poľný, jaseň štíhly, rôzne druhy vrb a topoľov. V rámci krovinej etáže je častá ruža šípová, drieň obyčajný, baza čierna.

Zeleň v rámci zastavaného územia predstavujú súvislejšie plochy zelene v areáloch škôl, ihriska, kostolov a cintorína.

Medzi ekologicky významné lokality sa zaraďujú alúvium Nitry, mokraď Komočín, územie s biotopom včelárka zlatého, lesný komplex Chrbát – Pribetský les, mokraď Lándor – Gamota, biotopy močaristých trstinových porastov Pasiенок a Okrúhla lúka.

Koeficient ekologickej stability katastrálneho územia obce Svätý Peter KES = do 0,19 – ide o územie nadpriemerne využívané so zreteľným narušením prírodných štruktúr.

Chránené územia

V zastavanom území obce sa nachádza historický park z polovice 19. storočia evidovaný ako chránený areál, ktorý má charakter prírodného parku s voľne krajinárskou úpravou s trávnatými plochami. Nachádza sa tu platan javorolistý považovaný za významný segment krajinej štruktúry. Park má rozlohu 44 118 m² a tvorí oddychovú zónu v rámci urbanistickej štruktúry obce. Je zanedbaný a značne narušený vonkajšími zásahmi. Je nutné vykonať jeho komplexnú rekonštrukciu. Chránený areál „Park vo Svätom Petri“ bol vyhlásený za chránený v roku 1981 uznesením rady ONV v Komárne č. 71/1981. Na území chráneného areálu platí 4. stupeň ochrany v zmysle zákona č. 543/2002 Z.z. o ochrane prírody a krajiny.

Zo súvislej sústavy chránených území Natura 2000 do katastrálneho územia Svätý Peter zasahujú územia európskeho významu SKUEV0155 Alúvium Starej Nitry a SKUEV059 Alúvium Žitavy, ako aj chránené vtáčie územie SKCHVU005 Dolné Považie.

Stav životného prostredia a environmentálne problémy

Z hľadiska čistoty ovzdušia patrí okres Komárno medzi najmenej postihnuté okresy v rámci Nitrianskeho kraja. Dôvodom je absencia väčších priemyselných závodov a dobré rozptylové podmienky. Znečistenie ovzdušia je len z malých lokálnych zdrojov a z automobilovej dopravy, ktorá zaťažuje ovzdušie hlavne tuhými znečisťujúcimi látkami, SO_x, NO_x a CO.

Všeobecným javom je znečistenie v dôsledku poľnohospodárskej výroby a veľkokapacitných hnojísk bez nepriepustnej úpravy. Faktorom podporujúcim vznik znečistenia je vysoká priepustnosť pôd a štrko-piesčitého substrátu, ako aj malá hĺbka podzemnej vody pod terénom. Aj po znížení objemov aplikovaných hnojív, ochranných a iných látok v poľnohospodárstve naďalej pretrváva veľkoplošné znečistenie, ktoré sa prejavuje lokálne nadlimitným obsahom niektorých ukazovateľov alebo celoplošne trvalo zvýšenými hodnotami koncentrácií chemických prvkov.

Kontaminácia pôdy v riešenom území nebola zisťovaná, v okolí však bol zistený obsah ťažkých kovov v pôde. Zdrojom znečistenia je poľnohospodárska výroba, hnojenie chemickými hnojivami a chemická ochrana rastlín.

Environmentálnym problémom sú drobné smetiská a čierne skládky v okolí obce.

2.2.11 Štruktúra samosprávy a hospodárenie obce

Hospodárenie a rozpočtová situácia obce

Realizáciou koncepcie fiškálnej decentralizácie samospráv sa od roku 2005 výrazne zmenilo financovanie obcí. Reforma priniesla prechod od poskytovania dotácií samospráve zo štátneho rozpočtu k financovaniu kompetencií prostredníctvom daňových príjmov. Nový systém financovania prináša väčšiu voľnosť pri nakladaní s financiami v obecnom rozpočte, no súčasne kladie väčšie nároky na finančné riadenie obce. Pôvodný systém rozdeľovania prostriedkov podľa počtu obyvateľov ako jediného kritéria nahradil systém 4 kritérií pre určenie podielu obce na výnose dane z príjmov (počet obyvateľov s trvalým pobytom v obci, upravený veľkostným koeficientom, počet detí, ktoré v obci chodia do štátnych predškolských a školských zariadení, počet obyvateľov v dôchodkovom veku). Ďalšie zmeny sa týkajú miestnych daní a poplatkov. Obce ďalej získali väčšie právomoci pri určovaní sadzieb dane z nehnuteľností.

Obec hospodári s vyrovnaným, resp. mierne prebytkovým rozpočtom. Celkové príjmy a výdavky na rok 2021 sú plánované vo výške 2 478 tis. eur. V roku 2019 boli skutočné príjmy 2 871 tis. eur, výdavky 2 759 tis. eur, rozpočtový prebytok bol 112 tis. eur. Kapitálové príjmy v roku 2019 vo výške 64 tis. eur tvorili prevažne príjmy z predaja majetku. Značná časť výdavkov smeruje na zabezpečenie bežnej prevádzky obce, obecného úradu a vzdelávacích zariadení, predovšetkým na pokrytie mzdových nárokov a nákladov na energie. Úverová zaťaženosť obce je primeraná možnostiam plnenia úverových záväzkov. Najväčšie výdavky vo výške 1 420 tis. eur boli v podprograme Vzdelávanie.

Z analýzy vyplýva, že obecný rozpočet poskytuje relatívne malý priestor pre financovanie rozvojových zámerov. Je preto potrebné uchádzať sa aj o získanie externých zdrojov – súkromných investícií, grantov a príspevkov z podporných programov, najmä na realizáciu náročnejších investičných projektov.

Štruktúra a činnosť miestnej samosprávy

Obecné zastupiteľstvo má 9 členov. Schôdze sa konajú spravidla 1x za 2 – 3 mesiace. Ustanovená je funkcia zástupcu starostu a hlavného kontrolóra. V obci je okrem obecného úradu aj sídlo matričného úradu. Pri obecnom zastupiteľstve pracujú komisie:

- komisia výstavby, životného prostredia a rozvoja obce
- poľnohospodárska komisia
- komisia športu a kultúry

- komisia pre výchovu mládeže, školstva a sociálnych vecí
- komisia verejného poriadku
- komisia pre rozpočet a správu obecného majetku
- komisia na ochranu verejného záujmu

Komunikácia s obyvateľmi prebieha zväčša prostredníctvom neformálnych stretnutí. Obec prevádzkuje vysielanie obecného rozhlasu. Má zriadenú internetovú stránku www.svatypeter.eu.

2.2.12 Analýza silných stránok a slabých stránok územia

Hlavné vnútorné faktory rozvoja predstavujú silné stránky a slabé stránky, vyplývajúce z daností územia, vybudovanej lokálnej infraštruktúry. V nasledujúcom prehľade sú tieto faktory zoradené podľa ich vplyvu (vzostupne).

Silné stránky

- kompletne vybudované inžinierske siete, vrátane kanalizácie
- v obci je zabezpečená základná vybavenosť – zdravotnícke a sociálne služby, základná škola, materská škola
- vhodné prírodné a klimatické podmienky pre poľnohospodárstvo
- diverzifikovaná hospodárska základňa
- dostatok voľných pracovných síl
- prítomnosť ekologicky významných lokalít a chránených území
- dostatočná aktivita obyvateľov a záujmových spolkov
- vyhovujúce autobusové spojenie s okolitými mestami
- relatívne vysoký štandard bytového fondu v obci
- ponuka nehnuteľností a stavebných pozemkov
- nízka miera priemyselného znečistenia životného prostredia
- relatívne bezproblémové spolunažívanie obyvateľov rôznych národností
- zachovaný vidiecky charakter obce

Slabé stránky

- nedostatok pracovných príležitostí a vysoká miera nezamestnanosti v obci

- regresívny typ populácie, vysoký podiel obyvateľov v poproduktívnom veku
- odlesnená krajina s nízkym stupňom ekologickej stability
- znečistenie vody a pôdy v dôsledku intenzívnej poľnohospodárskej výroby
- nevyhovujúca vzdelanostná a kvalifikačná štruktúra obyvateľstva
- zlý stavebnotechnický stav niektorých kultúrnych a historických pamiatok (Zichyho kúria s príľahlým historickým parkom)
- nedostatočné spektrum služieb
- úpadok najväčšieho zamestnávateľa v obci – bývalého PD
- stav / absencia peších chodníkov na niektorých uliciach

2.3 Analýza vonkajšieho prostredia

2.3.1 Analýza regionálnych vzťahov a väzieb

Obec Svätý Peter patrí na základe územno-správneho členenia do okresu Komárno a Nitrianskeho kraja. Okres Komárno má rozlohu 1100 km² a 103 995 obyvateľov. Ostal zachovaný v pôvodnom rozsahu aj po zmene územnosprávneho členenia v roku 1996.

Obec je situovaná vo východnej časti okresu. V blízkosti prebieha významná sídelná rozvojová os Komárno – Nové Zámky – Nitra, okolo ktorej sa sformovalo územie ťažiska osídlenia nadregionálneho až celoštátneho významu (podľa KÚRS a ÚPN VÚC Nitrianskeho kraja). Okresné mesto Komárno (34 349 obyv.) je od obce Svätý Peter vzdialené 13 km juhozápadne. Najbližším mestom je Hurbanovo (7751 obyv.), vzdialené 7 km západne. Krajské mesto Nitra je vzdialené 53 km.

Komárno je spádovým územím pre obyvateľov obcí okresu z hľadiska dochádzky za občianskou vybavenosťou – majú tu sídlo zariadenia vyššej občianskej vybavenosti (administratíva, školstvo, zdravotníctvo).

Okrem väzieb na okresné mesto sa vyvinuli medzisídelné väzby aj na okolité obce, čomu napomáha priame dopravné spojenie vo všetkých smeroch. Najvýznamnejšie sú so stredne veľkými obcami porovnateľnej veľkosti – Chotín (1383 obyv.), Dulovce (1813 obyv.), Pribeta (2974 obyv.), Modrany (1462 obyv.).

Obec Svätý Peter v minulosti (70.–80. roky 20. storočia) bola klasifikovaná ako stredisko miestneho významu. Podľa aktuálneho ÚPN VÚC Nitrianskeho kraja je zaradená medzi centrá lokálneho významu.

Katastrálne územie obce Svätý Peter hraničí s katastrálnymi územiami 5 obcí a miest: Komárno, Hurbanovo, Chotín, Iža, Mudroňovo, Modrany, Pribeta, Dulovce.

Obec Svätý Peter je členom Združenia miest a obcí Slovenska (ZMOS), Regionálneho združenia Váh – Dunaj – Ipeľ. Má nadviazanú cezhraničnú spoluprácu s obcou Hernád (v Maďarsku). Družobné styky v Maďarsku, Chorvátsku a Srbsku majú aj miestne základné školy.

2.3.2 Analýza hlavných vonkajších faktorov rozvoja a ich vplyvu

Hlavné vonkajšie faktory rozvoja predstavujú príležitosti a ohrozenia, vyplývajúce z pôsobenia vonkajších síl a vplyvov. V nasledujúcom prehľade sú tieto faktory zoradené podľa ich vplyvu (vzostupne).

Príležitosti

- poloha v blízkosti významnej rozvojovej osi Komárno – Nové Zámky – Nitra
- pozitívny migračný prírastok v obci, stabilizácia až mierny nárast počtu obyvateľov
- rozvoj podnikania založeného na miestnych podmienkach a tradíciách (ovocinárstvo, zeleninárstvo)
- dostupnosť širokého spektra vyššej vybavenosti v okresnom meste
- efektívne využívanie finančných prostriedkov z EÚ na financovanie priorít obce
- medziobecná spolupráca, využitie prihraničnej polohy na cezhraničnú spoluprácu
- výhoda relatívne nízkej ceny pozemkov a nehnuteľností, ako aj relatívne nízkej úrovne miezd v regióne v porovnaní s celoštátnym priemerom
- predpoklad koncepčného a kvalifikovaného rozvoja obce na základe plánovacích dokumentov
- možnosť samozásobenia agrárnymi produktmi pre slabšie sociálne skupiny a v prípade krízových období
- zapojenie nezamestnaných do verejnoprospešných prác pre udržanie pracovných návykov

Ohrozenia

- nízka konkurencieschopnosť vidieckej ekonomiky v dôsledku nízkej produktivity a nerozvinutej trhovej infraštruktúry
- starnutie obyvateľstva, rast počtu obyvateľov v poproduktívnom veku
- konkurencia okolitých obcí a miest v súťaži o investície a rozvojové impulzy
- devastácia životného prostredia
- ohrozenie obce privalovými vodami
- ďalší nárast dlhodobej nezamestnanosti, možná kriminalita ťažko zamestnateľných skupín obyvateľstva
- odkázanosť obyvateľov na dochádzanie za prácou mimo obce, odchod pracovných síl do iných regiónov a do zahraničia
- opúšťanie tradičných modelov a vidieckeho štýlu života

- časté a neprehľadné zmeny legislatívy
- sektorový prístup k riešeniu rozvojových problémov
- administratívna náročnosť získavania finančných prostriedkov z fondov EÚ
- stagnácia vzdelanostnej úrovne obyvateľstva

2.4 Identifikácia disparít a faktorov rozvoja

V tejto podkapitole sú obsiahnuté závery v podobe syntéz, vyplývajúce z predchádzajúcich analýz. Sú medzikrokom medzi analýzami a tvorbou stratégie. Ich podstatou je vyhodnotenie a sumarizácia analytického materiálu s cieľom odvodiť z nich kľúčové piliere stratégie, problémové okruhy, ktorým je nutné venovať pozornosť.

Ide o nasledovné syntetizujúce analýzy:

- SWOT analýza (s priradením bodových hodnôt jednotlivým položkám)
- analýza problémov a možných rizík, výziev

Zo SWOT analýzy a z analýzy problémov vyplynuli hlavné faktory rozvoja obce a kľúčové disparity. V rámci SWOT analýzy silné stránky a príležitosti identifikujú hlavné faktory rozvoja – t.j. **rozvojový potenciál**. Kľúčové disparity, t.j. **limity rozvoja územia** sú výstupom analýzy problémov a podporené sú slabými stránkami a ohrozeniami identifikovanými v SWOT analýze.

2.5 SWOT analýza

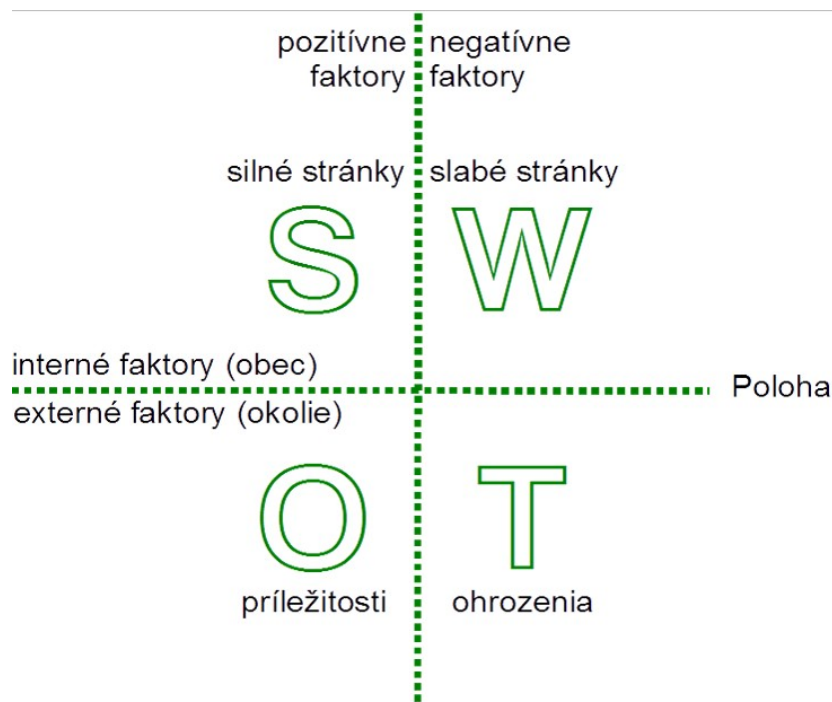
SWOT analýza poskytuje celostný pohľad na situáciu obce – na jej silné stránky, slabé stránky, príležitosti a ohrozenia rozvoja. Na základe SWOT analýzy možno presnejšie definovať najvhodnejšie ciele, ktoré by zužitkovali najvýraznejšie predpoklady a pozitívne rozvojové impulzy a eliminovali problémy a prípadné riziká. Pomáha tiež identifikovať prioritné oblasti, na rozvoj ktorých sa treba orientovať. Z tohto dôvodu nie je vhodné jej členenie podľa sektorov.

Okrem analýz stavu daného územia je predmetom záujmu aj okolité prostredie, indukujúce pozitívne alebo negatívne vplyvy. Na základe toho sa SWOT analýza člení na analýzu interného prostredia a analýzu externého prostredia.

Podľa povahy sledovaných javov sa v SWOT analýze rozlišujú pozitívne a negatívne faktory. Pozitívne faktory (silné stránky a príležitosti) predstavujú faktory podmieňujúce rozvojové procesy. Negatívne faktory (slabé stránky a ohrozenia) naznačujú problémy – disparity.

Jednotlivé položky v SWOT analýze sú vážené, čo znamená, že sú im priradené bodové hodnoty od 1 do 5, ktoré vyjadrujú mieru ich závažnosti. Položky s najvyššími bodovými hodnotami potom predstavujú hlavné faktory rozvoja, resp. kľúčové disparity.

Princíp SWOT analýzy



Zdroj: vlastné spracovanie

Silné stránky (S)

- kompletne vybudované inžinierske siete, vrátane kanalizácie 5
- v obci je zabezpečená základná vybavenosť – zdravotnícke a sociálne služby, základná škola, materská škola 5
- vhodné prírodné a klimatické podmienky pre poľnohospodárstvo 4
- diverzifikovaná hospodárska základňa 4
- dostatok voľných pracovných síl 4
- prítomnosť ekologicky významných lokalít a chránených území 3
- dostatočná aktivita obyvateľov a záujmových spolkov 3
- vyhovujúce autobusové spojenie s okolitými mestami 2
- relatívne vysoký štandard bytového fondu v obci 2

- ponuka nehnuteľností a stavebných pozemkov 2
- nízka miera priemyselného znečistenia životného prostredia 2
- relatívne bezproblémové spolunažívanie obyvateľov rôznych národností 1
- zachovaný vidiecky charakter obce 1

Slabé stránky (W)

- nedostatok pracovných príležitostí a vysoká miera nezamestnanosti v obci 5
- regresívny typ populácie, vysoký podiel obyvateľov v poproduktívnom veku 5
- odlesnená krajina s nízkym stupňom ekologickej stability 4
- znečistenie vody a pôdy v dôsledku intenzívnej poľnohospodárskej výroby 3
- nevyhovujúca vzdelanostná a kvalifikačná štruktúra obyvateľstva 3
- zlý stavebnotechnický stav niektorých kultúrnych a historických pamiatok (Zichyho kúria s príslušným historickým parkom) 2
- nedostatočné spektrum služieb 2
- úpadok najväčšieho zamestnávateľa v obci – bývalého PD 2
- stav / absencia peších chodníkov na niektorých uliciach 1

Príležitosti (O)

- poloha v blízkosti významnej rozvojovej osi Komárno – Nové Zámky – Nitra 5
- pozitívny migračný prírastok v obci, stabilizácia až mierny nárast počtu obyvateľov 5
- rozvoj podnikania založeného na miestnych podmienkach a tradíciách (ovocinárstvo, zeleninárstvo) 4
- dostupnosť širokého spektra vyššej vybavenosti v okresnom meste 4
- efektívne využívanie finančných prostriedkov z EÚ na financovanie priorít obce 4
- medziobecná spolupráca, využitie prihraničnej polohy na cezhraničnú spoluprácu 3
- výhoda relatívne nízkej ceny pozemkov a nehnuteľností, ako aj relatívne nízkej úrovne miezd v regióne v porovnaní s celoštátnym priemerom 3
- predpoklad koncepčného a kvalifikovaného rozvoja obce na základe plánovacích dokumentov 2
- možnosť samozásobenia agrárnymi produktmi pre slabšie sociálne skupiny a v prípade krízových období 2

- zapojenie nezamestnaných do verejnoprospešných prác pre udržanie pracovných návykov 1

Ohrozenia (T)

- nízka konkurencieschopnosť vidieckej ekonomiky v dôsledku nízkej produktivity a nerozvinutej trhovej infraštruktúry 5
- starnutie obyvateľstva, rast počtu obyvateľov v poproduktívnom veku 5
- konkurencia okolitých obcí a miest v súťaži o investície a rozvojové impulzy 4
- devastácia životného prostredia 4
- ohrozenie obce prívalovými vodami 4
- ďalší nárast dlhodobej nezamestnanosti, možná kriminalita ťažko zamestnateľných skupín obyvateľstva 3
- odkázanosť obyvateľov na dochádzanie za prácou mimo obce, odchod pracovných síl do iných regiónov a do zahraničia 3
- opúšťanie tradičných modelov a vidieckeho štýlu života 3
- časté a neprehľadné zmeny legislatívy 3
- sektorový prístup k riešeniu rozvojových problémov 2
- administratívna náročnosť získavania finančných prostriedkov z fondov EÚ 2
- stagnácia vzdelanostnej úrovne obyvateľstva 1

2.6 Analýza problémov, možných rizík, výziev

Analýza problémov pomenúva hlavné nedostatky (disparity), na riešenie ktorých sa treba zamerať. Vychádza zo SWOT analýzy a dopĺňa ju o ďalšie faktory, ktoré neboli zaradené medzi slabé stránky a hrozby. Okrem primárneho problému sú predmetom analýzy aj ich následky (súčasnú, resp. potenciálnu). Výsledky tejto analýzy sú dôležité pre stanovenie prioritných oblastí, ktoré vyžadujú prioritné riešenie a výber vhodných projektov, aktivít a opatrení, ktoré by tieto problémy pomohli eliminovať.

Riziká ďalšieho vývoja, s uvedením zdrojov rizík, dôsledkov a odhadu pravdepodobnosti výskytu, sú uvedené v nasledujúcej tabuľke.

Kontrolný zoznam pre hodnotenie možných rizík

Druh rizika	Objekt rizika	Zdroj rizika	Nežiaduce dôsledky	Pravde- podobnosť
Individuálne	nezáujem obyvateľov (potenciálnych užívateľov)	užívatelia	nerealizácia aktivít	50%
Technické	chyby projektovej dokumentácie	PD	dodatočné náklady	10%
	problémy pri verejnom obstarávaní	legislatíva		20%
	poruchovosť systémov	technológia		20%
Ekologické	nedostatočná starostlivosť o zložky krajiny	užívatelia pôdy	degradácia krajiny / výsledkov	30%
Sociálne	medziľudské vzťahy	obyvatelia	nerealizácia aktivít	20%
Ekonomické	nedostatok finančných zdrojov, nezískanie NFP, dotácie	externý	nerealizácia projektov / aktivít	70%

Analýza príčin a dôsledkov problémov (strom problémov)

Z analýzy problémov vyplýva, že väčšinou nejde o izolované problémy, ale navzájom medzi sebou súvisia, pričom je medzi nimi možné sledovať kauzálne vzťahy, t.j. príčina – dôsledok. Okrem primárneho problému sú teda predmetom analýzy aj ich následky (súčasné, resp. potenciálne).

V prípade daného územia sa objavujú tieto hlavné problémy a ich následky:

- slabá hospodárska základňa → nedostatok pracovných príležitostí → nízka životná úroveň kúpyschopnosť obyvateľstva, vyššie riziko sociálnych problémov a výskytu sociopatologických javov → odchod obyvateľov za prácou mimo obce
- nerozvinuté služby pre cestovný ruch → nízka atraktivita pre návštevníkov obce → pokračovanie hospodárskeho úpadku
- znižovanie počtu spojov, zlý stav niektorých miestnych komunikácií → nevyhovujúca dostupnosť → nízka atraktivita pre bývanie i podnikanie
- stav niektorých chodníkov a absencia cyklotrás → riziko dopravných kolízií, ohrozenie chodcov a cyklistov
- nepriaznivý stavebnotechnický stav niektorých budov občianskej vybavenosti → následok: nízky hygienický štandard, vysoké nároky na spotrebu energie

- nízka ekologická stabilita územia → vyššia pravdepodobnosť výskytu živelných pohrôm, vyčerpanie ekologických potenciálov krajiny, obmedzené možnosti pre rekreáciu v krajine
- nedostatok spoločenskej aktivity → znižovanie súdržnosti miestnej komunity
- nízke priemerné mzdy v poľnohospodárstve → nezáujem o podnikanie v poľnohospodárstve → neudržiavaná krajina

2.7 Prognóza budúceho vývoja a identifikácia východísk

Prognóza budúceho vývoja je v neustále sa meniacich podmienkach značne zložitá a v podstate nemožná. Možné je však uvažovať o troch odlišných scenároch rozvoja – optimistickom, pesimistickom a neutrálnom. Navrhnutá stratégia rozvoja je v zásade postavená na optimistickom scenári rozvoja.

Identifikované hlavné faktory rozvoja obce a kľúčové disparity predstavujú hlavné východiská pre stanovenie stratégie rozvoja obce. Ťažiskovo by stratégia mala byť orientovaná na maximálne využití príležitostí a odstraňovanie slabých stránok.

3. Strategická časť

3.1 Strategická vízia

Stratégiu rozvoja obce Svätý Peter reprezentuje celková vízia obce naznačujúca ideál rozvoja do budúcnosti. Strategická vízia predstavuje ekvivalent globálneho cieľa. Má podobu motto – výroku opisujúceho ideálny cieľový stav.

Vízia obce Svätý Peter

„Obec Svätý Peter bude aj v budúcnosti miestom pre pohodlné bývanie svojich občanov, poskytujúce dostatočné možnosti pre kultúrne, spoločenské, športové aktivity a relax. Kultúrna krajina s kvalitným životným prostredím bude zvyšovať atraktivitu obce nielen pre svojich občanov, ale aj pre návštevníkov a turistov. Bude tu dostatok pracovných príležitostí v poľnohospodárstve, priemysle a službách, vrátane vidieckeho cestovného ruchu. Občania obce budú aktívnymi tvorcami a realizátormi rozvojových zámerov obce“.

3.2 Štruktúra priorít a opis stratégie

Stratégia rozvoja obce Svätý Peter stavia na maximálnom využití príležitostí a odstraňovaní slabých stránok (ide o generickú stratégiu WO).

Aby obec svoje rozvojové šance čo najlepšie využila a pritom nestratila svoj vidiecky charakter a identitu, je potrebné presadzovať komplexnú a vyváženú stratégiu rozvoja, ktorá bude sledovať prioritné ciele nasledujúcich prioritných oblastí:

- Efektívne investície do základnej infraštruktúry
- Vyvážený rozvoj obce s ohľadom na životné prostredie
- Podpora spoločenského života, kultúrnej identity a sociálnych služieb

Naďalej je potrebné zvyšovať štandard technickej a dopravnej infraštruktúry a odstraňovať jej deficity. Kvalitná a všestranne rozvinutá infraštruktúra je základným predpokladom kvality bývania a života v obci. Od nej závisí, či sa obci podarí pritiahnúť nových obyvateľov a či obyvatelia budú ochotní v obci zotrvať. Tento faktor je podstatný aj z hľadiska rozvoja podnikania. Po vybudovaní kanalizácie je dôležité smerovať investície aj na dobudovanie a rekonštrukciu dopravnej infraštruktúry – miestnych komunikácií, chodníkov, parkovísk a cyklotrás. Cyklistické trasy umožnia dochádzku za prácou a prispievajú aj k rozvoju cestovného ruchu. Investície sú potrebné aj v prípade budov a areálov slúžiacich pre verejné účely.

Dôležitou výzvou súčasnosti je budovanie zelenej infraštruktúry. Intenzívna poľnohospodárska výroba je stresovým faktorom z hľadiska krajiny. Prvky zelenej infraštruktúry (výsadba zelene v obci i v katastri, vodozádržné opatrenia) budú dôležitým pilierom udržateľného rozvoja obce. Potrebne je zlepšiť systém ochrany obce pred prívalovými vodami, zvýšiť atraktivitu verejných priestranstiev v obci a zvýšiť zastúpenie zelene v celom katastrálnom území, čo by malo pozitívny vplyv na ekologickú stabilitu. So zelenou infraštruktúrou súvisí aj podpora udržateľného využívania zdrojov – rozširovania triedeného zberu odpadu, kompostovania.

Žiaduce je podporovať diverzifikáciu poľnohospodárstva smerom k súvisiacim nepoľnohospodárskym činnostiam, ktoré majú potenciál uplatnenia v rozvoji cestovného ruchu (najmä v oblasti vinohradníctva). Nedostatočne rozvinutý sekundárny a terciárny sektor je potrebné podporiť premyslenými opatreniami, ktoré zlepšia podnikateľské prostredie v obci. Obec ďalej v spolupráci s investormi môže prispieť koordináciou výstavby inžinierskych sietí a obslužných komunikácií v nových uliciach. Pre stabilizáciu obyvateľov v obci sa odporúča pokračovať v úspešných projektoch výstavby nájomných bytových domov ako štartovacieho bývania pre mladé rodiny s nižšími príjmami, ktoré nedisponujú dostatočným počiatočným kapitálom na kúpu bytu.

Životaschopnosť obce je podmienená živými kultúrno-spoločenskými aktivitami. Potrebne je udržiavať vyvážené spektrum podujatí a aktivít kultúrneho a spoločenského života, podporovať spoločenské organizácie a rozvíjať cezhraničnú spoluprácu. Identitu obce môže vhodne posilniť prezentácia histórie a tradícií – obnova kultúrnej pamiatky (kaštieľa), zriadenie obecného múzea.

3.3 Prehľad cieľov stratégie a ich hierarchie

Ciele nemajú charakter „hotových návrhov“, ale reprezentujú istú filozofiu prístupu k riešeniu problémov, ktorú naznačila už strategická vízia. Strategické ciele sú viazané na tri vytypované prioritné oblasti. Prioritné oblasti budú predstavovať hlavné oblasti smerovania finančnej a organizačnej podpory rozvoja. Na jednotlivé strategické ciele sa viažu špecifické ciele, nazvané v tomto programovom dokumente ako opatrenia. Vízia obce má charakter hlavného (globálneho) cieľa.

Hierarchia strategických cieľov a opatrení

Vízia obce Svätý Peter

„Obec Svätý Peter bude aj v budúcnosti miestom pre pohodlné bývanie svojich občanov, poskytujúce dostatočné možnosti pre kultúrne, spoločenské, športové aktivity a relax. Kultúrna krajina s kvalitným životným prostredím bude zvyšovať atraktivitu obce nielen pre svojich občanov, ale aj pre návštevníkov a turistov. Bude tu dostatok pracovných príležitostí v poľnohospodárstve, priemysle a službách, vrátane vidieckeho cestovného ruchu. Občania obce budú aktívnymi tvorcami a realizátormi rozvojových zámerov obce“.

Prioritná oblasť A		Prioritná oblasť B		Prioritná oblasť C	
Efektívne investície do základnej infraštruktúry		Vyvážený rozvoj obce s ohľadom na životné prostredie		Podpora spoločenského života, sociálnych služieb a podnikania	
Cieľ	Cieľ	Cieľ	Cieľ	Cieľ	Cieľ
Opatrenie A.1	Opatrenie A.2	Opatrenie B.1	Opatrenie B.2	Opatrenie C.1	Opatrenie C.2
Cieľ		Cieľ	Cieľ	Cieľ	
Opatrenie A.3		Opatrenie B.3	Opatrenie B.4	Opatrenie C.3	

Prehľad strategických cieľov a opatrení pre Prioritnú oblasť A – Efektívne investície do základnej infraštruktúry

Cieľ: Kompletne vybudovaná dopravná infraštruktúra

- Opatrenie A.1 Investície do dopravnej infraštruktúry

Cieľ: Dobudovaná technická infraštruktúra

- Opatrenie A.2 Investície do technickej infraštruktúry

Cieľ: Kompletne dobudovaná infraštruktúra verejných budov

- Opatrenie A.3 Investície do verejných budov

Cieľ: Kompletne dobudovaná infraštruktúra verejných areálov a zariadení

- Opatrenie A.4 Investície do verejných areálov a zariadení

Prehľad strategických cieľov a opatrení pre Prioritnú oblasť B – Vyvážený rozvoj obce s ohľadom na životné prostredie

Cieľ: Vybudovaná zelená infraštruktúra

- Opatrenie B.1 Tvorba zelenej infraštruktúry

Cieľ: Udržateľné spôsoby využívania zdrojov

- Opatrenie B.2 Podpora udržateľného využívania zdrojov

Cieľ: Plánovite a dynamicky sa rozvíjajúca bytová výstavba v obci

- Opatrenie B.3 Podpora rozvoja bývania

Cieľ: Rozvinutý podnikateľský sektor

- Opatrenie B.4 Podpora rozvoja podnikania

Cieľ: Udržateľne sa rozvíjajúci vidiecky cestovný ruch

- Opatrenie B.5 Podpora rozvoja cestovného ruchu

Prehľad strategických cieľov a opatrení pre Prioritnú oblasť C – Podpora spoločenského života, kultúrnej identity a sociálnych služieb

Cieľ: Pestrý spoločenský život v obci

- Opatrenie C.1 Podpora spoločenského života

Cieľ: Obec so zachovanou tradičnou identitou

- Opatrenie C.2 Podpora kultúrnej identity

Cieľ: Fungujúce sociálne služby

- Opatrenie C.3 Rozširovanie sociálnych služieb

4. Programová časť

4.1 Návrh opatrení a aktivít

Programová časť obsahuje podrobnejšie rozpracovanie stratégie na úroveň opatrení a aktivít. Pre každú prioritnú oblasť je navrhnutý súbor konkrétnych **opatrení, aktivít, resp. projektov** smerujúcich k naplneniu rozvojovej stratégie obce, reprezentovanou víziou a strategickými cieľmi. Opatrenia a aktivity dodávajú dlhodobej a abstraktnejšie ponímanej stratégii žiaduci operatívny aspekt tým, že ju transformujú do konkrétnych praktických krokov. Preto sa týkajú kratšieho obdobia, ich plánovací horizont je 3 – 5 rokov. V niektorých prípadoch sa počíta s neskorším začiatkom realizácie (v druhom slede), po splnení istých nevyhnutných podmienok.

Programová časť obsahuje prvky rôzneho druhu a hierarchických úrovní:

- opatrenia – predstavujú špecifické ciele ako vecne príbuzné skupiny aktivít / projektov
- aktivity – sú neinvestičného charakteru, často s predpokladom permanentného priebehu
- projekty – predstavujú investičné akcie prípadne aj komplexné časovo ohraničené akcie neinvestičného charakteru; sú rámcovými projektmi, t.j. nie podrobnými realizačnými projektmi

Ku každej aktivite/projektu je pripojená charakteristika (v podobe tabuľkového formulára), ktorá obsahuje nasledujúce položky:

- stručný opis – zahŕňajúci opis stavu pred realizáciou a opis výstupov / výsledkov, t.j. čo sa má projektom dosiahnuť
- určenie zodpovedného subjektu (garanta), prípadne aj kontaktnej osoby a spolupracujúcich subjektov
- obdobie realizácie
- väzba na cieľ – odôvodnenie prínosu pre obec a pre splnenie strategických cieľov
- prehľad užívateľov – cieľových skupín, ktoré budú profitovať z realizácie projektu / aktivity
- merateľné ukazovatele – v podobe merateľných indikátorov úspešnosti – len ak nie je účelné posudzovať splnenie projektu v zmysle jeho popisu v stanovenom čase
- prehľad rizík – možných ohrození realizácie projektu / aktivity
- špecifikáciu potrebných postupových krokov podmieňujúcich realizáciu - len v prípade zložitejších projektov / aktivít
- odhad nákladov (nemožno zamieňať s presným rozpočtom)
- určenie spôsobu financovania

- ostatné údaje – napr. zmluvné podmienky, poznámky

Tabuľka opatrení, projektov a aktivít podľa prioritných oblastí

Opatrenie	Projekt / Aktivita	Prioritná oblasť
A.1 Investície do dopravnej infraštruktúry	A.1.1 Rekonštrukcia miestnych komunikácií	A – Efektívne investície do základnej infraštruktúry
	A.1.2 Vybudovanie a vyznačenie cyklotrás	
	A.1.3 Vybudovanie komunikácií v nových stavebných lokalitách	
	A.1.4 Rekonštrukcia a výstavba chodníkov pre chodcov	
	A.1.5 Rekonštrukcia a rozšírenie parkovísk	
A.2 Investície do technickej infraštruktúry	A.2.1 Modernizácia miestneho rozhlasu	
	A.2.2 Obnova verejného osvetlenia	
	A.2.3 Rozširovanie pokrytia kamerovým systémom	
	A.2.4 Vybudovanie inžinierskych sietí v nových stavebných lokalitách	
A.3 Investície do verejných budov	A.3.1 Prístavba kultúrneho domu	
	A.3.2 Denný stacionár pre seniorov	
	A.3.3 Rekonštrukcia starej klubovne	
	A.3.4 Obnova / rekonštrukcia domu smútku	
A.4 Investície do verejných areálov a zariadení	A.4.1 Vybudovanie a rekonštrukcia detských ihrísk	
	A.4.2 Outdoorové / viacúčelové ihrisko	
	A.4.3 Sformovanie oddychových zón v obci	
	A.4.4 Zriadenie obecného trhoviska	
	A.4.5 Zriadenie nového cintorína	
B.1 Tvorba zelenej infraštruktúry	B.1.1 Vodozádržné opatrenia	B – Vyvážený rozvoj obce s ohľadom na životné prostredie
	B.1.2 Vyčistenie a úprava koryta potoka	
	B.1.3 Revitalizácia a výsadba verejnej zelene	
	B.1.4 Výsadba zelene na poľnohospodárskej pôde	
B.2 Podpora udržateľného využívania zdrojov	B.2.1 Rozširovanie triedeného zberu odpadu	
	B.2.2 Zriadenie kompostárne	
	B.2.3 Využitie obnoviteľných zdrojov energie	

Opatrenie	Projekt / Aktivita	Prioritná oblasť
B.3 Podpora rozvoja bývania	B.3.1 Výstavba nájomných bytových domov	
	B.3.2 Otvorenie nových stavebných obvodov pre bytovú výstavbu	
	B.3.3 Aktualizácia územného plánu	
B.4 Podpora rozvoja podnikania	B.4.1 Podpora vzniku priemyselného parku	
	B.4.2 Zostavenie registra voľných objektov pre podnikanie	
B.5 Podpora rozvoja cestovného ruchu	B.5.1 Rozvíjanie vinárskeho festivalu	
	B.5.2 Výstavba prírodného pódia s hľadiskom	
	B.5.3 Doplnenie informačných a navigačných tabúl	
	B.5.4 Vyznačenie náučných chodníkov v katastri obce	
C.1 Podpora spoločenského života	C.1.1 Udržiavanie vyváženého spektra podujatí a aktivít kultúrneho a spoločenského života	C – Podpora spoločenského života, kultúrnej identity a sociálnych služieb
	C.1.2 Podpora činnosti spoločenských organizácií	
	C.1.3 Rozvíjanie cezhraničnej spolupráce	
C.2 Podpora kultúrnej identity	C.2.1 Rekonštrukcia Zichyho kaštieľa	
	C.2.2 Zriadenie miestneho múzea s expozíciami	
C.3 Rozširovanie sociálnych služieb	C.3.1 Rozšírenie sociálnych služieb	

Merateľné ukazovatele

Súčasťou programovej časti je aj stanovenie merateľných ukazovateľov pre hodnotenie programového dokumentu. Merateľné ukazovatele majú charakter kvantitatívnych indikátorov úspešnosti, definujúcich cieľové hodnoty, ktoré sa majú dosiahnuť.

Z hľadiska monitorovania plnenia jednotlivých aktivít a projektov je potrebné sledovať merateľné ukazovatele výsledku, prípadne, výstupu a dopadu. Ukazovatele výsledku vyjadrujú priamy efekt projektu bezprostredne po ukončení realizácie projektu a merajú bezprostredný následok, ktorý bol vyvolaný výstupom. Za ukazovateľ výstupu možno považovať realizáciu aktivít projektu v stanovenom rozsahu, danom parametrami projektu (opísaný výsledok, náklady, stavebné parametre a pod.). Odrážajú skutočnosť, že niečo bolo vytvorené, realizované, zriadené. Ukazovatele dopadu vyjadrujú dlhodobý efekt aktivity / projektu, teda príspevok k cieľom, či k potrebám danej cieľovej skupiny.

Pre jednotlivé opatrenia stanovujeme prevažne ukazovatele výsledku. Projekty, pre ktoré nie sú osobitne stanovené merateľné ukazovatele, sa považujú za realizované, ak sa projekt

realizuje v plnom rozsahu (100%) – t.j. ide o aplikáciu ukazovateľa výstupu. Naplnenie ukazovateľov výstupu sa uvádza v %.

Tabuľka ukazovateľov výsledkov, dopadov

Označ. opatr.	Názov ukazovateľa	Definícia	Inform. zdroj	Merná jedn.	Východ. hodnota	Cieľová hodnota 2027
A.1.1	Dĺžka rekonštruovaných miestnych komunikácií	výsledok	obec	km	–	0,7
A.1.4	Dĺžka rekonštruovaných chodníkov	výsledok	obec	km	–	0,5
A.2.3	Zvýšenie pokrytia kamerovým systémom	výsledok	obec	%	0	20
B.1.4	Dĺžka revitalizovanej / vysadenej zelene	výsledok	obec	km	–	2
B.2.1	Zníženie produkcie netriedeného odpadu	výsledok	obec	%	0	10
B.3.1	Počet nových nájomných bytov	výsledok	obec	počet	–	6
B.4.1	Počet vytvorených pracovných miest	výsledok	obec	počet	–	80
B.4.2	Počet objektov zaradených do registra	výsledok	obec	počet	–	10
B.5.1	Počet návštevníkov podujatia ročne	výsledok	obec	počet	–	500

4.2 Opatrenia a aktivity pre Prioritnú oblasť A

Formuláre pre prípravu projektov a aktivít Prioritnú oblasť A – Efektívne investície do základnej infraštruktúry

Názov	A.1.1 Rekonštrukcia miestnych komunikácií
Opis - stav	Miestne komunikácie boli opravené len v niektorých uliciach
Opis - výstupy	Uskutoční sa rekonštrukcia úsekov miestnych komunikácií s nevyhovujúcimi technickými parametrami a kvalitou povrchového krytu vozovky.
Garant	obec
Kontaktná osoba garanta	starosta
Spolupráca	–
Obdobie realizácie	2021 – 2027
Väzba na cieľ	Kompletne vybudovaná dopravná infraštruktúra
Užívatelia	obyvatelia obce
Indikátory monitoringu	dĺžka rekonštruovaných miestnych komunikácií: min. 0,7 km
Riziká	nedostatok finančných zdrojov
Postup realizácie	1. vypracovanie projektovej dokumentácie a rozpočtu / 2. výber dodávateľa / 3. realizácia stavby
Odhad nákladov	
Financovanie	obec, externé zdroje
Zmluvné podmienky	–
Poznámky	–

Názov	A.1.2 Vybudovanie a vyznačenie cyklotrás
Opis - stav	V obci ani v okolí nie sú vyznačené cyklotrasy
Opis - výstupy	S okolitými obcami a turistickými cieľmi v okolí bude obec prepojená cyklotrasami. Pozdĺž cesty II. triedy by cyklotrasa mala byť vedená v samostatnej trase
Garant	obec
Kontaktná osoba garanta	starosta
Spolupráca	MAS
Obdobie realizácie	2022 – 2027
Väzba na cieľ	Kompletne vybudovaná dopravná infraštruktúra
Užívatelia	obyvatelia obce
Indikátory monitoringu	dĺžka cyklotrás: min. 2 km

Riziká	nedostatok finančných zdrojov
Postup realizácie	1. vypracovanie projektu s rozpočtom / 2. výber dodávateľa / 3. realizácia
Odhad nákladov	60 000 eur
Financovanie	obec, externé zdroje (fondy EÚ)
Zmluvné podmienky	podľa výsledku verejného obstarávania

Názov	A.1.3 Vybudovanie komunikácií v nových stavebných lokalitách
Opis - stav	
Opis - výstupy	Vybudujú sa spevnené prístupové komunikácie na pozemkoch vymedzených v územnom pláne, v predstihu pred zahájením výstavby rodinných domov.
Garant	obec
Kontaktná osoba garanta	starosta
Spolupráca	vlastníci pozemkov
Obdobie realizácie	2021 – 2024
Väzba na cieľ	Kompletne vybudovaná dopravná infraštruktúra
Užívatelia	obyvatelia obce
Indikátory monitoringu	–
Riziká	nedostatok finančných zdrojov, nezáujem vlastníkov
Postup realizácie	1. vypracovanie projektu s rozpočtom / 2. výber dodávateľa / 3. realizácia
Odhad nákladov	100 000 eur / 100 m
Financovanie	obec, súkromné zdroje
Zmluvné podmienky	–
Poznámky	–

Názov	A.1.4 Rekonštrukcia a výstavba chodníkov pre chodcov
Opis - stav	V časti obce boli chodníky rekonštruované, inde sú v nevyhovujúcej kvalite
Opis - výstupy	Chodníky v kritických úsekoch budú rekonštruované / dobudované v požadovanej šírke a kvalite. Súčasťou projektu je vybudovanie bezpečných priechodov.
Garant	obec
Kontaktná osoba garanta	starosta
Spolupráca	–

Obdobie realizácie	2021 – 2027
Väzba na cieľ	Kompletne vybudovaná dopravná infraštruktúra
Užívatelia	obyvatelia obce
Indikátory monitoringu	dĺžka rekonštruovaných chodníkov: min. 0,5 km
Riziká	nedostatok finančných zdrojov, nezískanie NFP
Postup realizácie	–
Odhad nákladov	
Financovanie	obec, externé zdroje
Zmluvné podmienky	
Poznámky	–

Názov	A.1.5 Rekonštrukcia a rozšírenie parkovísk
Opis - stav	Kapacity a stav niektorých parkovísk nepostačujú
Opis - výstupy	Parkoviská budú dobudované – rekonštruované a podľa potreby rozšírené.
Garant	obec
Kontaktná osoba garanta	starosta
Spolupráca	–
Obdobie realizácie	2025 – 2027
Väzba na cieľ	Kompletne vybudovaná dopravná infraštruktúra
Užívatelia	obyvatelia obce
Indikátory monitoringu	–
Riziká	nedostatok finančných zdrojov
Postup realizácie	–
Odhad nákladov	
Financovanie	obec
Zmluvné podmienky	–
Poznámky	–

Názov	A.2.1 Modernizácia miestneho rozhlasu
Opis - stav	Systém miestneho rozhlasu je sčasti zastaraný
Opis - výstupy	Systém miestneho rozhlasu bude rekonštruovaný, resp. modernizovaný, za použitia progresívnych technológií
Garant	obec
Kontaktná osoba garanta	starosta

Spolupráca	–
Obdobie realizácie	2025 – 2027
Väzba na cieľ	Dobudovaná technická infraštruktúra
Užívatelia	obyvatelia obce
Indikátory monitoringu	–
Riziká	nedostatok finančných zdrojov
Postup realizácie	–
Odhad nákladov	
Financovanie	obec, externé zdroje
Zmluvné podmienky	–
Poznámky	–

Názov	A.2.2 Obnova verejného osvetlenia
Opis - stav	Verejné osvetlenie je zastarané a energeticky neefektívne.
Opis - výstupy	Uskutoční sa výmena zastaraných svietidiel (prípadne aj rozvodov) za úspornejšie typy, ktoré sú vhodnejšie aj z estetického hľadiska
Garant	obec
Kontaktná osoba garanta	starosta
Spolupráca	–
Obdobie realizácie	2021 – 2027
Väzba na cieľ	Dobudovaná technická infraštruktúra
Užívatelia	obyvatelia obce
Indikátory monitoringu	–
Riziká	nedostatok finančných zdrojov
Postup realizácie	1. vypracovanie projektu s rozpočtom / 2. výber dodávateľa / 3. realizácia
Odhad nákladov	
Financovanie	obec, externé zdroje
Zmluvné podmienky	–
Poznámky	–

Názov	A.2.3 Rozširovanie pokrytia kamerovým systémom
Opis - stav	Na niektorých uzlových priestoroch bol už inštalovaný kamerový systém.
Opis - výstupy	Postupne budú vybavené aj ďalšie verejné priestranstvá kamerovým monitorovacím systémom.
Garant	obec
Kontaktná osoba garanta	starosta
Spolupráca	–
Obdobie realizácie	2021 – 2024
Väzba na cieľ	Dobudovaná technická infraštruktúra
Užívatelia	obyvatelia obce
Indikátory monitoringu	Zvýšenie pokrytia kamerovým systémom: 20%
Riziká	nedostatok finančných zdrojov
Postup realizácie	–
Odhad nákladov	80 000 eur
Financovanie	obec, externé zdroje (dotácie)
Zmluvné podmienky	–
Poznámky	–

Názov	A.2.4 Vybudovanie inžinierskych sietí v nových stavebných lokalitách
Opis - stav	
Opis - výstupy	Vybudujú sa kompletne inžinierske siete na pozemkoch vymedzených v územnom pláne, v predstihu pred zahájením výstavby rodinných domov.
Garant	obec
Kontaktná osoba garanta	starosta
Spolupráca	vlastníci pozemkov
Obdobie realizácie	2021 – 2024
Väzba na cieľ	Dobudovaná technická infraštruktúra
Užívatelia	obyvatelia obce
Indikátory monitoringu	–
Riziká	nedostatok finančných zdrojov, nezáujem vlastníkov
Postup realizácie	1. vypracovanie projektu s rozpočtom / 2. výber dodávateľa / 3. realizácia

Odhad nákladov	100 000 eur / 100 m
Financovanie	obec, súkromné zdroje
Zmluvné podmienky	-
Poznámky	-

Názov	A.3.1 Prístavba kultúrneho domu
Opis - stav	
Opis - výstupy	Po uskutočnenej rekonštrukcii kultúrneho domu bude potrebné realizovať prístavbu objektu.
Garant	obec
Kontaktná osoba garanta	starosta
Spolupráca	-
Obdobie realizácie	2022 – 2027
Väzba na cieľ	Kompletne dobudovaná infraštruktúra verejných budov
Užívatelia	obyvatelia obce, návštevníci
Indikátory monitoringu	-
Riziká	nedostatok finančných zdrojov, nezáujem vlastníkov pozemkov
Postup realizácie	-
Odhad nákladov	
Financovanie	obec, externé zdroje
Zmluvné podmienky	-
Poznámky	-

Názov	A.3.2 Denný stacionár pre seniorov
Opis - stav	
Opis - výstupy	Pre obyvateľov obce v seniorskom veku obec zriadi denný stacionár s opatrovateľskou starostlivosťou s kapacitou 20 – 40 osôb.
Garant	obec
Kontaktná osoba garanta	starosta
Spolupráca	VÚC
Obdobie realizácie	2025 – 2027
Väzba na cieľ	Kompletne dobudovaná infraštruktúra verejných budov
Užívatelia	obyvatelia obce - seniori
Indikátory monitoringu	-
Riziká	nedostatok finančných zdrojov, nezískanie NFP
Postup realizácie	-

Odhad nákladov	
Financovanie	obec, externé zdroje
Zmluvné podmienky	-
Poznámky	-

Názov	A.3.3 Rekonštrukcia starej klubovne
Opis - stav	Stav objektu je nevyhovujúci
Opis - výstupy	Objekt starej klubovne bude komplexne rekonštruovaný
Garant	obec
Kontaktná osoba garanta	starosta
Spolupráca	-
Obdobie realizácie	2021 – 2024
Väzba na cieľ	Kompletne dobudovaná infraštruktúra verejných budov
Užívatelia	obyvatelia obce
Indikátory monitoringu	-
Riziká	nedostatok finančných zdrojov
Postup realizácie	-
Odhad nákladov	
Financovanie	obec, externé zdroje
Zmluvné podmienky	-
Poznámky	-

Názov	A.3.4 Obnova / rekonštrukcia domu smútku
Opis - stav	
Opis - výstupy	Zrealizuje sa rekonštrukcia domu smútku na cintoríne.
Garant	obec
Kontaktná osoba garanta	starosta
Spolupráca	-
Obdobie realizácie	2022 – 2027
Väzba na cieľ	Kompletne dobudovaná infraštruktúra verejných budov
Užívatelia	obyvatelia obce
Indikátory monitoringu	-
Riziká	nedostatok finančných zdrojov
Postup realizácie	-
Odhad nákladov	

Financovanie	obec, externé zdroje (dotácie)
Zmluvné podmienky	-
Poznámky	-

Názov	A.4.1 Vybudovanie a rekonštrukcia detských ihrísk
Opis - stav	V obci je niekoľko detských ihrísk.
Opis - výstupy	Vybudujú sa nové detské ihriská v novej zástavbe rodinných domov, na Novej ul. a existujúce ihriská budú obnovené, resp. rozšírené.
Garant	obec
Kontaktná osoba garanta	starosta
Spolupráca	-
Obdobie realizácie	2022 – 2027
Väzba na cieľ	Kompletne dobudovaná infraštruktúra verejných areálov a zariadení
Užívatelia	obyvatelia obce
Indikátory monitoringu	-
Riziká	nedostatok finančných zdrojov
Postup realizácie	-
Odhad nákladov	
Financovanie	obec
Zmluvné podmienky	-
Poznámky	-

Názov	A.4.2 Outdoorové / viacúčelové ihrisko
Opis - stav	
Opis - výstupy	V obci bude vytvorené viacúčelové a outdoorové ihrisko.
Garant	obec
Kontaktná osoba garanta	starosta
Spolupráca	-
Obdobie realizácie	2022 – 2027
Väzba na cieľ	Kompletne dobudovaná infraštruktúra verejných areálov a zariadení
Užívatelia	obyvatelia obce
Indikátory monitoringu	-
Riziká	nedostatok finančných zdrojov

Postup realizácie	–
Odhad nákladov	
Financovanie	obec, externé zdroje
Zmluvné podmienky	–
Poznámky	–

Názov	A.4.3 Sformovanie oddychových zón v obci
Opis - stav	
Opis - výstupy	V obci na verejných priestranstvách budú dobudované oddychové zóny (osobitne vo väzbe na projekty výstavby detských ihrísk a úprav verejnej zelene).
Garant	obec
Kontaktná osoba garanta	starosta
Spolupráca	vlastníci pozemkov
Obdobie realizácie	2022 – 2027
Väzba na cieľ	Kompletne dobudovaná infraštruktúra verejných areálov a zariadení
Užívatelia	obyvatelia obce
Indikátory monitoringu	–
Riziká	nedostatok finančných zdrojov
Postup realizácie	-
Odhad nákladov	
Financovanie	obec, externé zdroje
Zmluvné podmienky	–
Poznámky	–

Názov	A.4.4 Zriadenie obecného trhoviska
Opis - stav	
Opis - výstupy	V obci bude zriadené obecné verejné trhovisko.
Garant	obec
Kontaktná osoba garanta	starosta
Spolupráca	–
Obdobie realizácie	2022 – 2027
Väzba na cieľ	Kompletne dobudovaná infraštruktúra verejných areálov a zariadení
Užívatelia	obyvatelia obce

Indikátory monitoringu	-
Riziká	nedostatok finančných zdrojov
Postup realizácie	-
Odhad nákladov	
Financovanie	obec
Zmluvné podmienky	-
Poznámky	-

Názov	A.4.5 Zriadenie nového cintorína
Opis - stav	Existujúci cintorín má nedostatočnú kapacitu
Opis - výstupy	Zriadený bude nový cintorín s dostatočnou kapacitou hrobových miest (prípadne aj so zelenými spôsobmi pochovávaní - urnový háj, vsypová lúka)
Garant	obec
Kontaktná osoba garanta	starosta
Spolupráca	-
Obdobie realizácie	2025 – 2027
Väzba na cieľ	Kompletne dobudovaná infraštruktúra verejných areálov a zariadení
Užívatelia	obyvatelia obce
Indikátory monitoringu	-
Riziká	
Postup realizácie	
Odhad nákladov	
Financovanie	obec
Zmluvné podmienky	-
Poznámky	-

4.3 Opatrenia a aktivity pre Prioritnú oblasť B

Formuláre pre prípravu projektov a aktivít Prioritnú oblasť B – Vyvážený rozvoj obce s ohľadom na životné prostredie

Názov	B.1.1 Vodozádržné opatrenia
Opis - stav	
Opis - výstupy	Dobuduje sa systém odvodňovacích priekop a vybudujú sa plochy pre infiltráciu (vsakovanie) dažďovej vody. Vhodné je aj vybudovanie ochrannej hrádze na poľnohospodárskej pôde.
Garant	obec
Kontaktná osoba garanta	starosta
Spolupráca	vlastníci pozemkov
Obdobie realizácie	2021 – 2027
Väzba na cieľ	Vybudovaná zelená infraštruktúra
Užívatelia	obyvatelia obce, vlastníci nehnuteľností
Indikátory monitoringu	–
Riziká	nedostatočná údržba systému odvodnenia
Postup realizácie	–
Odhad nákladov	
Financovanie	externé zdroje
Poznámky	–

Názov	B.1.2 Vyčistenie a úprava koryta potoka
Opis - stav	Pri rozvodnení potoka je ohrozené zastavané územie obce
Opis - výstupy	Koryto vodného toku Džinda, pretekajúceho zastavaným územím obce, bude v kritických úsekoch upravené tak, aby malo dostatočnú kapacitu aj pre prípad vysokých úhrnov zrážok. Pravidelne sa bude uskutočňovať čistenie koryta, aby sa zabezpečila jeho prietoknosť.
Garant	obec
Kontaktná osoba garanta	starosta
Spolupráca	SVP, š.p.
Obdobie realizácie	2021 – 2027
Väzba na cieľ	Vybudovaná zelená infraštruktúra
Užívatelia	obyvatelia obce, vlastníci nehnuteľností
Indikátory monitoringu	–
Riziká	nedostatok finančných zdrojov

Postup realizácie	–
Odhad nákladov	
Financovanie	štátny rozpočet, obec
Zmluvné podmienky	–
Poznámky	–

Názov	B.1.3 Revitalizácia a výsadba verejnej zelene
Opis - stav	
Opis - výstupy	Zeleň na verejných priestranstvách, v uliciach bude revitalizovaná a novo vysadená na základe projektu sadovníckych úprav.
Garant	obec
Kontaktná osoba garanta	starosta
Spolupráca	–
Obdobie realizácie	2021 – 2023
Väzba na cieľ	Vybudovaná zelená infraštruktúra
Užívatelia	obyvatelia obce
Indikátory monitoringu	–
Riziká	nedostatok finančných zdrojov
Postup realizácie	–
Odhad nákladov	
Financovanie	obec, externé zdroje
Zmluvné podmienky	–
Poznámky	–

Názov	B.1.4 Výsadba zelene na poľnohospodárskej pôde
Opis - stav	Ekologická stabilita územia je nízka z dôvodu nízkeho zastúpenia drevinovej vegetácie.
Opis - výstupy	Pre zvýšenie ekostabilizačných opatrení je potrebné zvýšiť podiel zelene a zlepšiť štruktúru využitia pôdy výsadbou plôch krajinej a verejnej zelene. Ekostabilizačné opatrenia sa budú realizovať na základe návrhov miestneho územného systému ekologickej stability, resp. územnému plánu.
Garant	poľnohospodárske subjekty
Kontaktná osoba garanta	
Spolupráca	obec
Obdobie realizácie	2025 – 2027

Väzba na cieľ	Vybudovaná zelená infraštruktúra
Užívatelia	poľnohospodári, obyvatelia obce
Indikátory monitoringu	dĺžka revitalizovanej / vysadenej zelene: min 2 km
Riziká	nedostatok finančných zdrojov, nízke environmentálne povedomie
Postup realizácie	–
Odhad nákladov	
Financovanie	externé zdroje (fondy EÚ)
Zmluvné podmienky	–
Poznámky	–

Názov	B.2.1 Rozširovanie triedeného zberu odpadu
Opis - stav	
Opis - výstupy	Systém triedeného zberu bude rozšírený podľa aktuálnych nárokov (rozšírenie počtu zberných kontajnerov, spektra triedených komodít, rozšírenie zberného dvora).
Garant	obec
Kontaktná osoba garanta	starosta
Spolupráca	–
Obdobie realizácie	2021 – 2024
Väzba na cieľ	Udržateľné spôsoby využívania zdrojov
Užívatelia	obyvatelia obce
Indikátory monitoringu	Zníženie produkcie netriedeného odpadu: 10%
Riziká	nedostatok finančných zdrojov, nízke environmentálne povedomie
Postup realizácie	–
Odhad nákladov	
Financovanie	obec, externé zdroje (fondy EÚ)
Zmluvné podmienky	–
Poznámky	–

Názov	B.2.2 Zriadenie kompostárne
Opis - stav	
Opis - výstupy	V obci bude (pri zbernom dvore) zriadená kompostáreň (kompostovisko) pre zhodnocovanie biologicky rozložiteľného odpadu
Garant	obec

Kontaktná osoba garanta	starosta
Spolupráca	–
Obdobie realizácie	2021 – 2024
Väzba na cieľ	Udržateľné spôsoby využívania zdrojov
Užívatelia	obyvatelia obce
Indikátory monitoringu	–
Riziká	nedostatok finančných zdrojov, nízke environmentálne povedomie
Postup realizácie	–
Odhad nákladov	
Financovanie	obec, externé zdroje (fondy EÚ)
Zmluvné podmienky	–
Poznámky	–

Názov	B.2.3 Využitie obnoviteľných zdrojov energie
Opis - stav	
Opis - výstupy	Čiastočné pokrytie energetických nárokov budov vo vlastníctve obce bude riešené využitím alternatívnych zdrojov energie – fotovoltika, pasívne solárne systémy, tepelné čerpadlá atď.
Garant	obec
Kontaktná osoba garanta	starosta
Spolupráca	–
Obdobie realizácie	2025 – 2027
Väzba na cieľ	Udržateľné spôsoby využívania zdrojov
Užívatelia	poľnohospodári, obyvatelia obce
Indikátory monitoringu	
Riziká	nedostatok finančných zdrojov, nezáujem vlastníkov pôdy, nedostatočná starostlivosť o vysadenú vegetáciu
Postup realizácie	–
Odhad nákladov	150 000 eur
Financovanie	obec, dotácie, súkromné zdroje
Zmluvné podmienky	–
Poznámky	–

Názov	B.3.1 Výstavba nájomných bytových domov
Opis - stav	V obci je značný záujem o cenovo dostupné nájomné bývanie

Opis - výstupy	Budú vybudované nové bytové domy s nájomnými bytmi
Garant	obec
Kontaktná osoba garanta	starosta
Spolupráca	–
Obdobie realizácie	2021 – 2027
Väzba na cieľ	Plánovite a dynamicky sa rozvíjajúca bytová výstavba v obci
Užívatelia	obyvatelia obce – mladé rodiny
Indikátory monitoringu	počet nových nájomných bytov: min. 6
Riziká	nezískanie úveru
Postup realizácie	–
Odhad nákladov	
Financovanie	úver ŠFRB
Zmluvné podmienky	
Poznámky	–

Názov	B.3.2 Získanie a vyčlenenie pozemkov pre výstavbu rodinných domov
Opis - stav	V obci je vysoký záujem o pozemky na výstavbu rodinných domov.
Opis - výstupy	Vyčlenené budú stavebné obvody pre výstavbu rodinných domov, resp. jednotlivé pozemky na mieste starších domov (odkúpené obcou)
Garant	obec
Kontaktná osoba garanta	starosta
Spolupráca	obyvatelia obce, vlastníci nehnuteľností
Obdobie realizácie	2021 – 2027
Väzba na cieľ	Plánovite a dynamicky sa rozvíjajúca bytová výstavba v obci
Užívatelia	obyvatelia obce
Indikátory monitoringu	
Riziká	nedostatok finančných zdrojov, vlastnícke vzťahy
Postup realizácie	
Odhad nákladov	
Financovanie	obec
Zmluvné podmienky	–
Poznámky	–

Názov	B.3.3 Aktualizácia územného plánu
Opis - stav	
Opis - výstupy	Uskutoční sa komplexná aktualizácia územnoplánovacej dokumentácie obce podľa aktuálnych potrieb.
Garant	obec
Kontaktná osoba garanta	starosta
Spolupráca	
Obdobie realizácie	2025 – 2027
Väzba na cieľ	Plánovite a dynamicky sa rozvíjajúca bytová výstavba v obci
Užívatelia	obec, vlastníci pozemkov
Indikátory monitoringu	–
Riziká	
Postup realizácie	
Odhad nákladov	
Financovanie	obec, dotácia
Zmluvné podmienky	–
Poznámky	–

Názov	B.4.1 Podpora vzniku priemyselného parku
Opis - stav	V obci je nedostatok pracovných príležitostí
Opis - výstupy	V lokalite vymedzenej územným plánom pre priemyselnú výrobu obec podporí etablovanie investora v oblasti priemyselnej výroby. Predpokladom je výstavba prípojok sietí technickej infraštruktúry
Garant	súkromný investor / vlastníci pozemkov
Kontaktná osoba garanta	
Spolupráca	obec
Obdobie realizácie	2022 – 2027
Väzba na cieľ	Rozvinutý podnikateľský sektor
Užívatelia	obyvatelia obce
Indikátory monitoringu	počet vytvorených pracovných miest: min. 80
Riziká	nezáujem podnikateľov
Postup realizácie	
Odhad nákladov	
Financovanie	súkromné zdroje, dotácie
Zmluvné podmienky	–

Poznámky	–
----------	---

Názov	B.4.2 Zostavenie registra voľných objektov pre podnikanie
Opis - stav	
Opis - výstupy	Do registra budú zaradené všetky voľné pozemky, budovy, opustené haly či iné priestory vhodné na podnikanie. Register bude informovať podnikateľov o možnostiach umiestnenia ich výroby v obci.
Garant	obec
Kontaktná osoba garanta	starosta
Spolupráca	vlastníci nehnuteľností
Obdobie realizácie	2021 – 2027
Väzba na cieľ	Rozvinutý podnikateľský sektor
Užívatelia	podnikatelia
Indikátory monitoringu	počet objektov zaradených do registra: min. 10
Riziká	nízky záujem vlastníkov nehnuteľností
Postup realizácie	–
Odhad nákladov	
Financovanie	obec
Zmluvné podmienky	
Poznámky	–

Názov	B.5.1 Rozvíjanie vinárskeho festivalu
Opis - stav	
Opis - výstupy	V nadväznosti na nedávno založenú tradíciu rizlingového festivalu sa v obci budú organizovať sprievodné kultúrne podujatia, odborné prednášky s otvorením vínnych pivníc, súťažnou prezentáciou vín
Garant	Spolok vinárov sv. Urbana
Kontaktná osoba garanta	
Spolupráca	obec
Obdobie realizácie	2021 – 2027
Väzba na cieľ	Udržateľne sa rozvíjajúci vidiecky cestovný ruch
Užívatelia	obyvatelia obce, návštevníci
Indikátory monitoringu	počet návštevníkov podujatia ročne: min. 500
Riziká	nízky záujem
Postup realizácie	–

Odhad nákladov	
Financovanie	obec, súkromné zdroje, dotácie
Zmluvné podmienky	
Poznámky	–

Názov	B.5.2 Výstavba prírodného pódia s hľadiskom
Opis - stav	
Opis - výstupy	Vo vhodnej lokalite bude zriadené pódium s hľadiskom, ktoré umožní usporiadať v obci kultúrne podujatia väčšieho rozsahu
Garant	obec
Kontaktná osoba garanta	starosta
Spolupráca	–
Obdobie realizácie	2021 – 2027
Väzba na cieľ	Udržateľne sa rozvíjajúci vidiecky cestovný ruch
Užívatelia	návštevníci, obyvatelia obce
Indikátory monitoringu	-
Riziká	nedostatok finančných zdrojov
Postup realizácie	–
Odhad nákladov	
Financovanie	obec
Zmluvné podmienky	
Poznámky	–

Názov	B.5.3 Doplnenie informačných a navigačných tabúl
Opis - stav	
Opis - výstupy	Na území obce bude dobudovaný informačný a navigačný systém, doplnený o atrakcie Podunajskej vínnej cesty
Garant	obec
Kontaktná osoba garanta	starosta
Spolupráca	
Obdobie realizácie	2021 – 2027
Väzba na cieľ	Udržateľne sa rozvíjajúci vidiecky cestovný ruch
Užívatelia	podnikatelia
Indikátory monitoringu	–
Riziká	

Postup realizácie	–
Odhad nákladov	
Financovanie	obec, dotácie
Zmluvné podmienky	
Poznámky	–

Názov	B.5.4 Vyznačenie náučných chodníkov v katastri obce
Opis - stav	
Opis - výstupy	V katastri obce po poľných cestách bude vyznačená sieť náučných chodníkov, sprístupňujúca prírodné zaujímavosti obce.
Garant	obec
Kontaktná osoba garanta	starosta
Spolupráca	poľovnícke združenie, vlastníci pozemkov
Obdobie realizácie	2021 – 2027
Väzba na cieľ	Udržateľne sa rozvíjajúci vidiecky cestovný ruch
Užívatelia	obyvatelia obce, návštevníci
Indikátory monitoringu	–
Riziká	nedostatok finančných zdrojov
Postup realizácie	–
Odhad nákladov	
Financovanie	obec, dotácie
Zmluvné podmienky	
Poznámky	–

4.4 Opatrenia a aktivity pre Prioritnú oblasť C

Formuláre pre prípravu projektov a aktivít pre Prioritnú oblasť C – Podpora spoločenského života, kultúrnej identity a sociálnych služieb

Názov	C.1.1 Udržiavanie vyváženého spektra podujatí a aktivít kultúrneho a spoločenského života
Opis - stav	Obec pravidelne organizuje rôzne kultúrno-spoločenské podujatia
Opis - výstupy	Každoročne bude zostavovaný pestrý a vyvážený program kultúrnych a spoločenských podujatí s ohľadom na záujmy rôznych cieľových a vekových skupín obyvateľov. Potrebné je udržanie a podporovanie tradičných a osvedčených aktivít, pri každoročnej inovácii a obmene niektorých podujatí.
Garant	obec
Kontaktná osoba garanta	starosta
Spolupráca	spoločenské organizácie
Obdobie realizácie	2021 – 2027
Väzba na cieľ	Pestrý spoločenský život v obci
Užívatelia	obyvatelia obce
Indikátory monitoringu	počet podujatí ročne: min. 3
Riziká	nízky záujem
Postup realizácie	–
Odhad nákladov	
Financovanie	obec, granty, sponzori
Zmluvné podmienky	–
Poznámky	–

Názov	C.1.2 Podpora činnosti spoločenských organizácií
Opis - stav	
Opis - výstupy	Činnosť a vznik spoločenských organizácií budú podporované zo strany obce – napr. poskytnutím vhodných priestorov, vyhľadávaním lídrov.
Garant	obec
Kontaktná osoba garanta	starosta
Spolupráca	–
Obdobie realizácie	2021 – 2027
Väzba na cieľ	Pestrý spoločenský život v obci

Užívatelia	obyvatelia obce
Indikátory monitoringu	–
Riziká	nízky záujem
Postup realizácie	–
Odhad nákladov	
Financovanie	obec
Zmluvné podmienky	–
Poznámky	–

Názov	C.1.3 Rozvíjanie cezhraničnej spolupráce
Opis - stav	
Opis - výstupy	Okrem spolupráce so slovenskými obcami môžu život občanov obce obohatiť výmenné styky so zahraničnými obcami. Spolupráca sa bude týkať predovšetkým kultúrno-spoločenskej oblasti.
Garant	obec
Kontaktná osoba garanta	starosta
Spolupráca	spoločenské organizácie
Obdobie realizácie	2021 – 2027
Väzba na cieľ	Pestrý spoločenský život v obci
Užívatelia	obyvatelia obce (seniori)
Indikátory monitoringu	–
Riziká	nedostatočný záujem partnerských obcí
Postup realizácie	–
Odhad nákladov	
Financovanie	obec, externé zdroje (dotácie, fondy EÚ - Interreg)
Zmluvné podmienky	–
Poznámky	–

Názov	C.2.1 Rekonštrukcia Zichyho kaštieľa
Opis - stav	Kaštieľ je v zlom stave a bez využitia. Pripravená je projektová dokumentácia k rekonštrukcii.
Opis - výstupy	Kaštieľ bude rekonštruovaný a prispôbený pre nové využitie, optimálne pre kultúrno-vzdelávacie aktivity, ktoré majú potenciál napomôcť rozvoju cestovného ruchu v regióne.
Garant	obec
Kontaktná osoba garanta	starosta

Spolupráca	–
Obdobie realizácie	2021 – 2027
Väzba na cieľ	Obec so zachovanou tradičnou identitou
Užívatelia	obyvatelia obce, návštevníci
Indikátory monitoringu	–
Riziká	nedostatok finančných zdrojov, nezískanie NFP
Postup realizácie	–
Odhad nákladov	
Financovanie	externé zdroje (fondy EÚ)
Zmluvné podmienky	–
Poznámky	–

Názov	C.2.2 Zriadenie miestneho múzea s expozíciami
Opis - stav	
Opis - výstupy	V zachovanom objekte tradičnej architektúry bude zriadené múzeum (dedinský dom) s expozíciami tradičných remesiel a poľnohospodárskych prác.
Garant	obec
Kontaktná osoba garanta	starosta
Spolupráca	MAS
Obdobie realizácie	2025 – 2027
Väzba na cieľ	Viac podnikateľov a pracovných miest v obci
Užívatelia	návštevníci, obyvatelia obce
Indikátory monitoringu	–
Riziká	nedostatok finančných zdrojov
Postup realizácie	–
Odhad nákladov	
Financovanie	obec, externé zdroje
Zmluvné podmienky	–
Poznámky	–

Názov	C.3.1 Rozšírenie sociálnych služieb
Opis - stav	V obci chýba zariadenie poskytujúce služby starostlivosti o seniorov.
Opis - výstupy	Bude vybudované zariadenie poskytujúce služby starostlivosti

	o seniorov primárne formou denného stacionára
Garant	obec
Kontaktná osoba garanta	starosta
Spolupráca	-
Obdobie realizácie	2025 – 2027 (výhľad)
Väzba na cieľ	Fungujúce sociálne služby
Užívatelia	obyvatelia obce - seniori
Indikátory monitoringu	-
Riziká	nezískanie NFP
Postup realizácie	-
Odhad nákladov	
Financovanie	externé zdroje
Zmluvné podmienky	-
Poznámky	-

5. Realizačná časť

Realizačná časť programu rozvoja nadväzuje na programovú časť a spolu s finančnou časťou predstavujú implementačnú časť programového dokumentu. Obsahuje opis organizačného a inštitucionálneho zabezpečenia realizácie, opis komunikačnej stratégie vo vzťahu k jednotlivým cieľovým skupinám, opis systému monitorovania a hodnotenia plnenia programového dokumentu vo väzbe na merateľné ukazovatele stanovené v programovej časti.

5.1 Organizačné a inštitucionálne zabezpečenie implementácie

Organizačné zabezpečenie realizácie jednotlivých projektov a aktivít je určené v programovej časti. Osobitne pre každý projekt / aktivitu je určený zodpovedný subjekt – tzv. garant, prípadne aj spolupracujúce subjekty. Vo väčšine prípadov je ako zodpovedný subjekt určená obec.

Obec vykonáva svoje činnosti prostredníctvom svojich orgánov. Najvyšším orgánom je obecné zastupiteľstvo, ktoré môže zriaďovať ako svoje poradné orgány odborné komisie. Vo vzťahu k PHRSR je obecné zastupiteľstvo kompetentným orgánom na jeho schvaľovanie. Najvyšším výkonným orgánom a predstaviteľom obce je starosta. Rozhoduje vo všetkých veciach správy obce, ktoré nie sú zákonom alebo štatútom vyhradené obecnému zastupiteľstvu. Obecný úrad a jeho organizačné zložky organizačne a administratívne zabezpečujú fungovanie obce.

Pri zabezpečení realizácie, ako aj monitorovania a hodnotenia programového dokumentu, bude mať rozhodujúce kompetencie pracovná skupina, pozostávajúca zo zástupcov obce, samosprávy, občanov a expertov. Predmetom jej činnosti bude podnikať kroky smerujúce k realizácii projektov, pripravovať projekty a koordinovať aktivity účastníkov rozvojového procesu. Jej úlohou nebude priamo realizovať jednotlivé projekty a opatrenia, ale koordinovať ich prípravu a súvisiace plánovacie procesy. Avšak vzhľadom k skutočnosti, že väčšinu projektov bude realizovať obec, možno predpokladať personálne prekrývanie činností administratívnych štruktúr miestnej samosprávy a pracovnej skupiny.

5.2 Časový harmonogram realizácie

Pre jednotlivé aktivity a projekty sú definované približné obdobia realizácie – tzv. etapy. Časový harmonogram realizácie rozlišuje dve etapy a výhľadové obdobie:

- I. etapa (2021 – 2024)
- II. etapa (2025 – 2027)
- výhľad (po roku 2027)

Etapy, resp. obdobia realizácie, sú uvedené vo formulároch pre prípravu projektov a aktivít v programovej časti.

5.3 Monitorovanie a hodnotenie napĺňania programového dokumentu

Systém monitorovania a hodnotenia

Systém monitorovania spočíva v sledovaní zmeny v smerovaní vývoja obce, zmeny vonkajších podmienok rozvoja, ako aj nové požiadavky obyvateľov a ďalších cieľových skupín (návštevníkov, podnikateľov). Súčasne je potrebné hodnotiť plnenie opatrení, aktivít a projektov stanovených v programovej časti. Tieto úlohy bude vykonávať pracovná skupina zodpovedná za implementáciu. Pre hodnotenie sú stanovené kritériá podľa nasledujúcej tabuľky.

Kritéria hodnotenia PHRSR

P. č.	Skupina kritérií / kritérium	Váha kritéria	Rozsah bodového hodnotenia	Poznámka
1.	Obsah dokumentu	neurčené	0-4	–
2.	Väzby dokumentu na iné strategické dokumenty na miestnej, regionálnej a národnej úrovni	neurčené	0-4	–
3.	Súlad navrhovanej stratégie s potenciálom územia/zdrojmi	neurčené	0-4	–
4.	Postupy hodnotenia a monitorovania	neurčené	0-4	–
5.	Zrozumiteľnosť dokumentu	neurčené	0-4	–
6.	Iné		0-4	–
Spolu				

Pracovná skupina by sa mala schádzať na spoločných stretnutiach aspoň raz za rok. Na stretnutí by sa zhodnotilo plnenie plánu, doterajší postup realizácie a prediskutovali a odsúhlasili prípadné zmeny.

Výstupom hodnotenia je hodnotiaci správa za príslušný kalendárny rok, ktorá zhodnotí pokrok k dosiahnutiu stanovených cieľov. Plán priebežných hodnotení je uvedený v nasledujúcej tabuľke.

Pre každý kalendárny rok, vo väzbe na prípravu rozpočtu a zasadnutie pracovnej skupiny, odporúčame aktualizovať, resp. pripraviť akčný plán, ktorý pre jednotlivé aktivity a projekty podrobne definuje úlohy a postupové kroky potrebné pre ich realizáciu v danom roku.

Podkladom pre monitorovanie a hodnotenie plnenia programového dokumentu sú merateľné ukazovatele, ktoré sú priradené každej aktivite / projektu v programovej časti.

Okrem uvedeného monitorovania a hodnotenia vypracúva obec Správu o plnení PHRSR v zmysle požiadaviek samosprávneho kraja (VÚC). Obec túto správu zasiela každoročne do 31. mája príslušnému VÚC v zmysle § 12 zákona č. 539/2008 Z. z. o podpore regionálneho rozvoja v znení neskorších predpisov.

Plán priebežných hodnotení PHRSR na programové obdobie 2021 - 2027

Typ hodnotenia	Vykonať prvýkrát	Dôvod vykonania / periodicita
Strategické hodnotenie	2022 (po ukonč. I. etapy)	- podľa rozhodnutia obce / vzniknutej spoločenskej potreby
Operatívne hodnotenie	-	- v prípade zmenených skutočností
Tematické hodnotenie časti PHRSR	2021	- téma hodnotenia identifikovaná ako riziková časť vo výročnej monitorovacej správe za predchádzajúci rok - kalendárny rok
Ad hoc mimoriadne hodnotenie		- pri značnom odklone od stanovených cieľov a doľahnutých hodnôt ukazovateľov - pri návrhu na revíziu programového dokumentu
Ad hoc hodnotenie celého PHRSR alebo jeho časti		- na základe rozhodnutia starostu, podnetu poslancov; na základe protokolu NKÚ SR, správy auditu ...

Z procesu monitorovania a hodnotenia je potrebné vyhotoviť záznam a monitorovaciu správu. Rovnako sa vyhotovuje správa aj z verejného prerokovania programového dokumentu a z prerokovania jeho aktualizácie – podľa vzoru v tabuľke.

Vzor záznamu z verejného prerokovania

Zápis o prerokovaní

Termín pripomienkovania:

Pripomienka č. 1

Text pripomienky: do programovej časti doplniť:

.....

Pripomienka sa týka časti dokumentu: programová časť

Zaslal: OZ

Zdôvodnenie:

Vyjadrenie samosprávneho orgánu: pripomienky akceptujeme

Zdôvodnenie samosprávneho orgánu:

.....

Počet pripomienok: celkový počet: ... akceptované: ...

Zápis spracoval: dňa:

Aktualizácia programového dokumentu

Program hospodárskeho rozvoja a sociálneho rozvoja obce má charakter otvoreného dokumentu, ktorý sa mení a dopĺňa podľa potreby. Skutočnosti zistené pri monitorovaní budú slúžiť pre uskutočnenie revízie aktuálnosti stratégie, čo môže viesť k jej prípadnému prehodnoteniu. Obdobne by sa mal aktualizovať aj katalóg projektov – úspešne zavŕšené projekty by mali byť priebežne nahradzované novými projektmi, podporujúcimi kontinuitu v dosahovaní stanovených cieľov. Plánované projekty a aktivity možno považovať za splnené, ak boli realizované v opísanom rozsahu a v stanovenom čase, ktoré sú ekvivalentom ukazovateľov úspešnosti projektu.

Po uplynutí plánovacieho horizontu, programového obdobia alebo v prípade zmien príslušnej legislatívy sa odporúča vypracovanie nového programového dokumentu. Potrebu rozsiahlejšej aktualizácie môže vyvolať i závažnejšia zmena vonkajších podmienok. Podľa aktuálnych výziev by sa mala preveriť kompatibilita navrhovaných opatrení, aktivít a projektov s možnosťami ich financovania a tomu prispôbiť výber nových projektov.

5.4 Riziká implementácie a ich prevencia

Riziká implementácie

Viacere z rizík, uvádzaných v kap. 2.6 Analýza problémov, možných rizík, výziev, sa týka implementácie stratégie a navrhovaných opatrení, projektov a aktivít. Vo všeobecnosti ide hlavne o nasledovné riziká:

- chyby projektovej dokumentácie
- problémy pri verejnom obstarávaní
- nedostatok finančných zdrojov, nezískanie NFP, dotácie
- nezáujem obyvateľov (potenciálnych užívateľov)

Riziká realizácie konkrétnych projektov a aktivít sú podrobne pre každý projekt uvedené v programovej časti, v rámci formulárov pre prípravu projektov a aktivít.

Prevencia rizík, opatrenia na zníženie rizík

Prevenciou rizík je kvalitná príprava projektov, ako aj uskutočňovanie monitorovania a hodnotenie naplňania programového dokumentu. Využívaním tejto spätnej väzby je možné už v zárodku identifikovať prípadné riziká, resp. problémy a navrhnuť konkrétne a účinné opatrenia na ich zmiernenie, resp. prevenciu.

5.5 Komunikačná stratégia

Komunikácia a prezentácia programu rozvoja

Program rozvoja je dôležitým komunikačným nástrojom i nástrojom marketingovej komunikácie. Obec vhodnou prezentáciou stratégie môže získať väčšiu dôveryhodnosť aj u potenciálnych investorov, ktorí sa pri svojich lokalizačných rozhodnutiach orientujú podľa stability rozvojovej politiky a tiež podľa ponuky konkrétnych investičných príležitostí obsiahnutých v rozvojových dokumentoch obcí.

Ďalšou cieľovou skupinou sú obyvatelia obce. Na túto cieľovú skupinu sa komunikačné aktivity orientovali počas spracovania dokumentu. Komunikácia s verejnosťou by mala pokračovať aj naďalej – jednak priamym zapojením a tiež zverejňovaním každoročných hodnotiacich správ o plnení programu a aktuálnych akčných plánov na najbližšie obdobie.

Hlavným komunikačným kanálom je internetová stránka obce (www.svatypeter.eu). Doplnkovo sa na tento účel využíva miestny rozhlas a informačná tabuľa. V menších obciach je významná aj úloha neformálnej komunikácie poslancov miestnej samosprávy a vedenia obce smerom k občanom pri informovaní o aktuálnych otázkach rozvoja obce.

Komunikácia so samosprávnym krajom

Pre úspešnú realizáciu viacerých navrhnutých projektov je dôležité získanie podpory kompetentných inštitúcií regionálnej úrovne – samosprávneho kraja a/alebo regionálnej rozvojovej agentúry. Vo fáze realizácie a aktualizácie programu rozvoja je žiaduce oboznamovať samosprávny kraj so základnými informáciami o vybraných kľúčových projektoch a aktivitách, pri ktorých sa počíta so získaním finančného príspevku z fondov EÚ, aby tieto projekty mohli byť zaradené do zásobníka projektov.

Obec samosprávny kraj ďalej povinne informuje o plnení PHRSR, ako je uvedené v predchádzajúcej kapitole.

6. Finančná časť

6.1 Finančné zabezpečenie realizácie

Finančná časť obsahuje návrh finančného zabezpečenia jednotlivých opatrení a aktivít s preferovaným modelom viaczdrojového financovania, s prepojením na programový rozpočet obce.

Mnohé aktivity a opatrenia predstavujú finančne náročné projekty. Je preto nevyhnutné identifikovať zdroje, ktoré umožnia ich realizáciu. Pre jednotlivé aktivity a projekty sú predbežne určené nielen náklady, ale aj zdroje financovania.

Finančné prostriedky potrebné na realizáciu projektov tak, ako boli definované v Programe hospodárskeho rozvoja a sociálneho rozvoja obce, budú v zásade pochádzať z troch hlavných zdrojov:

- verejné zdroje (rozpočet obce, štátny rozpočet)
- súkromné zdroje
- fondy Európskej únie

Verejné zdroje

Ako ukázala analýza rozpočtovej situácie, zdroje obce aj v prípade optimálneho vývoja umožňujú realizovať len menšie investičné akcie. Pre väčšie projekty bude preto nutné získanie finančných prostriedkov z externých zdrojov, predovšetkým fondov EÚ.

Je samozrejme nutné počítať aj s rizikom zamietnutia žiadosti o finančný príspevok. V takom prípade bude potrebné určiť náhradné zdroje financovania. Niektoré projekty je možné realizovať v redukovanom rozsahu alebo na etapy rozložené na dlhšie časové úseky z obecného rozpočtu. V prípade iných projektov, najmä takých, ktoré sú schopné generovať zisky, prichádza do úvahy spoluúčasť súkromného sektora alebo využitie bankových úverových produktov.

V súčasnosti majú obce len minimálne možnosti získania grantov zo štátneho rozpočtu na rozvojové aktivity. Z hľadiska investičných projektov obcí prichádzajú do úvahy:

- Štátny fond rozvoja bývania - príspevky na výstavbu nájomných bytových domov podľa stanovených kritérií
- Environmentálny fond – príspevky na projekty v oblasti životného prostredia

Isté možnosti pre financovanie menších projektov v oblasti kultúry a športu vyplývajú z výziev vypisovaných samosprávnym krajom.

Súkromné zdroje

Súkromné prostriedky predstavujú najjednoduchšiu formou investovania, nakoľko ich použitie závisí výlučne od rozhodnutia ich vlastníka. Pri investovaní súkromných zdrojov

investor hľadá primárne ziskovú návratnosť, ich význam pre regionálny rozvoj spočíva v tom, že obvykle prinášajú nové pracovné miesta, skvalitňujú služby pre návštevníkov obce i pre miestnych obyvateľov.

Vzhľadom k obmedzenej investičnej sile ekonomických subjektov pôsobiacich v obci bude potrebné zamerať pozornosť aj na externé subjekty a aktívne vyhľadávať potenciálnych investorov.

Pokiaľ ide o projekty a aktivity obsiahnuté v tomto dokumente, časť z nich počíta s príspevkami zo súkromných zdrojov, prípadne sa budú realizovať v spolupráci s verejným sektorom.

Fondy Európskej únie

Po vstupe SR do Európskej Únie sa obciam a ďalším subjektom otvorili možnosti získania dodatočných finančných prostriedkov z fondov EÚ. Európska regionálna politika si kladie za cieľ vyrovnávanie rozdielov medzi regiónmi v zmysle finančnej solidarity. Je založená na štyroch štrukturálnych fondoch:

- Európsky fond regionálneho rozvoja (ERDF) – financuje infraštruktúru, investície do tvorby pracovných príležitostí, miestne rozvojové projekty a pomoc malým firmám
- Európsky sociálny fond (ESF) – podporuje návrat nezamestnaných a znevýhodnených skupín do pracovného života, financovaním odbornej prípravy a systému podpory ich zamestnávania
- Európsky poľnohospodársky a garančný fond (EAGGF) – finančne podporuje rozvoj vidieka a pomoc farmárom najmä v zaostávajúcich regiónoch
- Finančný nástroj na riadenie rybolovu (FIFG) – pre naše územie nie je relevantný

V programovom období 2021 – 2027 bude pomoc z fondov EÚ čerpaná na základe priorít SR pre politiku súdržnosti - v zmysle Partnerskej dohody 2021 - 2027, prostredníctvom operačných programov. Hlavné prvky modernizovanej politiky súdržnosti po roku 2020 majú byť:

- zameranie na kľúčové investičné priority
- politika súdržnosti pre všetky regióny a individuálnejší prístup k regionálnemu rozvoju
- menej početné, jasnejšie a stručnejšie pravidlá
- silnejšie prepojenie s európskym semestrom na zlepšenie investičného prostredia v Európe

Ďalšie prostriedky budú poskytované na základe plánu obnovy Next Generation EU. Na podporu projektov cezhraničnej spolupráce obcí a ďalších subjektov bude možné využiť programy cezhraničnej spolupráce a programy medziregionálnej spolupráce EÚ (najmä Interreg Central Europe).

Pri definovaní opatrení, aktivít a projektov v tomto programovom dokumente boli zvažované aj možnosti získania finančných prostriedkov z fondov EÚ.

6.2 Finančný plán

Súčasťou indikatívneho finančného plánu je:

- indikatívny rozpočet na roky 2021 – 2027
- finančný rámec plánovaných projektov a aktivít

Schválený indikatívny rozpočet sa zapracuje do programového rozpočtu obce a ďalších záväzných dokumentov, vrátane akčných plánov.

Indikatívny rozpočet - sumarizácia v tis. eur

	2021	2022	2023	2024	2025	2026	2027
Prioritná oblasť A - Efektívne investície do základnej infraštruktúry							
Prioritná oblasť B - Vyvážený rozvoj obce s ohľadom na životné prostredie							
Prioritná oblasť C - Podpora spoločenského života, kultúrnej identity a sociálnych služieb							

**Finančný rámec pre realizáciu PHRSR pre potreby súhrnného prehľadu
plánovaných projektov a aktivít – Prioritná oblasť A – Efektívne
investície do základnej infraštruktúry (v tis. eur)**

Označ. opatr.	Označ. projektu, aktivity	Náklady spolu	Verejné zdroje celkom	Národné zdroje celkom	Zdroje EÚ celkom	Súkrom. zdroje	Úver. zdroje	EIB	Iné zdroje
		a=b+e+f+g+h	b=c+d	c	d	e	f	g	h
A.1	A.1.1								
A.1	A.1.2								
A.1	A.1.3								
A.1	A.1.4								
A.1	A.1.5								
A.2	A.2.1								
A.2	A.2.2								
A.2	A.2.3								
A.2	A.2.4								
A.3	A.3.1								
A.3	A.3.2								
A.3	A.3.3								
A.3	A.3.4								
A.4	A.4.1								
A.4	A.4.2								
A.4	A.4.3								
A.4	A.4.4								
A.4	A.4.5								

**Finančný rámec pre realizáciu PHRSR pre potreby súhrnného prehľadu
plánovaných projektov a aktivít – Prioritná oblasť B – Vyvážený rozvoj
obce s ohľadom na životné prostredie (v tis. eur)**

Označ. opatr.	Označ. projektu, aktivity	Náklady spolu	Verejné zdroje celkom	Národné zdroje celkom	Zdroje EÚ celkom	Súkrom. zdroje	Úver. zdroje	EIB	Iné zdroje
		$a=b+e+f+g+h$	$b=c+d$	c	d	e	f	g	h
B.1	B.1.1								
B.1	B.1.2								
B.1	B.1.3								
B.1	B.1.4								
B.2	B.2.1								
B.2	B.2.2								
B.2	B.2.3								
B.3	B.3.1								
B.3	B.3.2								
B.3	B.3.3								
B.4	B.4.1								
B.4	B.4.2								
B.5	B.5.1								
B.5	B.5.2								
B.5	B.5.3								
B.5	B.5.4								

**Finančný rámec pre realizáciu PHRSR pre potreby súhrnného prehľadu
plánovaných projektov a aktivít – Prioritná oblasť C – Podpora
spoločenského života, kultúrnej identity a sociálnych služieb (v tis. eur)**

Označ. opatr.	Označ. projektu, aktivity	Náklady spolu	Verejné zdroje celkom	Národné zdroje celkom	Zdroje EÚ celkom	Súkrom. zdroje	Úver. zdroje	EIB	Iné zdroje
		a=b+e+f+g+h	b=c+d	c	d	e	f	g	h
C.1	C.1.1								
C.1	C.1.2								
C.1	C.1.3								
C.2	C.2.1								
C.2	C.2.2								
C.3	C.3.1								

7. Záver

Program hospodárskeho rozvoja a sociálneho rozvoja obce Svätý Peter je strednodobý rozvojový dokument, s plánovacím horizontom do roku 2027, so strategickým výhľadom do roku 2030. Dokument vyjadruje víziu a stratégiu rozvoja obce, ďalej podrobnejšie stanovuje priority, opatrenia a aktivity rozvoja obce. Je výsledkom spolupráce najvýznamnejších aktérov obce s externými expertmi.

Dokument tvorí päť hlavných častí – analytická časť, strategická časť, programová časť, realizačná časť a finančná časť.

Dokument nepodlieha posudzovaniu vplyvov na životné prostredie podľa zákona č. 24/2006 Z.z. v znení neskorších predpisov, nakoľko nevytvára rámec pre projekty alebo činnosti podľa prílohy č. 8 uvedeného zákona a ani nevlýva na územia NATURA 2000.

Program hospodárskeho rozvoja a sociálneho rozvoja obce Svätý Peter po jeho prerokovaní schvaľuje obecné zastupiteľstvo, rovnako ako jeho aktualizácie.

Vypracovaním a schválením výsledného dokumentu proces strategického plánovania nekončí. Definovanie konkrétnych aktivít a projektov v podobe iniciačného akčného plánu je len prvým krokom, prostredníctvom ktorého možno posunúť stratégiu bližšie k realizácii.

Údaje o schválení

Dokument	Názov: Program hospodárskeho rozvoja a sociálneho rozvoja obce Svätý Peter na roky 2021 - 2027
----------	--

Spracovanie	Forma spracovania: s pomocou externých expertov
-------------	---

Obdobie spracovania: 04/2021 – 05/2021

Riadiaci tím, pracovné skupiny

Externá odborná spolupráca: CITYPLAN, s.r.o.

Náklady na spracovanie – vlastné zdroje

Prerokovanie	Prerokovanie v orgánoch samosprávy (OZ)
--------------	---

Schválenie	dňa	uznesením OZ
------------	-----	--------------

8. Prílohy

8.1 Zoznam informačných zdrojov a východiskových dokumentov

Vstupné informácie pre spracovanie analýz

- Prognostické údaje podporujúce vypracovanie Programu hospodárskeho a sociálneho rozvoja samosprávneho kraja a obce. MVRR, 2003
- Program hospodárskeho a sociálneho rozvoja obce Svätý Peter, 2016
- Sčítanie obyvateľov, domov a bytov 2001. Štatistický úrad SR, 2002
- Sčítanie obyvateľov, domov a bytov 2011. Štatistický úrad SR, 2013
- Vlastivedný Slovník obcí na Slovensku - I. diel. Bratislava : Veda, 1976

Metodické podklady

- Coplák, J. Miestne strategické plánovanie a jeho väzby s územným plánovaním. Habilitačná práca. - Bratislava : FA STU, 2013.
- Metodika na vypracovanie programu hospodárskeho a sociálneho rozvoja obce/obcí/VÚC. Verzia 2.0. Bratislava : MDVRR, 2015.
- Metodika tvorby a implementácie programov hospodárskeho rozvoja a sociálneho rozvoja regiónov, programov rozvoja obcí a skupín obcí s uplatnením princípov udržateľného smart (inteligentného, rozumného) rozvoja, 2020
- Príručka pre mikroregióny a obce na prípravu Programu hospodárskeho a sociálneho rozvoja. Enterplan
- Smetanka, M. – Pašmik, I. Príručka pre miestne samosprávy. Program hospodárskeho a sociálneho rozvoja obcí.

Zoznam koncepčných dokumentov

- Koncepcia územného rozvoja Slovenska
- Národná stratégia regionálneho a územného rozvoja Slovenskej republiky do roku 2030
- Národné priority implementácie Agendy 2030
- Partnerská dohoda 2021 - 2027
- Program hospodárskeho rozvoja a sociálneho rozvoja Nitrianskeho samosprávneho kraja 2016 – 2022
- Regionálna inovačná stratégia NSK na roky 2021 - 2027

- Regionálna integrovaná územná stratégia Nitrianskeho samosprávneho kraja na roky 2014 - 2020
- Stratégia rozvoja cyklotrás a cyklodopravy v NSK na roky 2021 - 2027
- Stratégia rozvoja vidieka NSK 2016 - 2022
- Územný plán obce Svätý Peter, v znení zmien a doplnkov
- Územný plán regiónu Nitrianskeho kraja, v znení zmien a doplnkov č. 1
- Vízia a stratégia rozvoja SR 2030

8.2 Zoznam použitých skratiek

EAGGF – Európsky poľnohospodársky a garančný fond

ERDF – Európsky fond regionálneho rozvoja

ESF – Európsky sociálny fond

NSK – Nitriansky samosprávny kraj

OP – operačný program

PHRSR – program hospodárskeho rozvoja a sociálneho rozvoja obce

RRA – regionálna rozvojová agentúra

ŠFRB – Štátny fond rozvoja bývania

ŠÚ SR – Štatistický úrad SR

ÚPN – Územný plán

ÚPSVaR – Úrad práce, sociálnych vecí a rodiny