



Obec Svätý Peter

PROGRAM
HOSPODÁRSKEHO A SOCIÁLNEHO
ROZVOJA OBCE
SVÄTÝ PETER
NA ROKY 2016 – 2020



Názov	Program hospodárskeho a sociálneho rozvoja obce Svätý Peter na roky 2016 – 2020
Územné vymedzenie	Obec Svätý Peter, okres Komárno, Nitriansky kraj
ÚPN-O schválený	áno
Dátum schválenia PHSR	13. 01. 2016
Dátum platnosti	do 31.12. 2020
Verzia	1.0
Publikovaný verejne	www.svatypeter.eu
Forma spracovania	s pomocou externých expertov
Riadenie procesu spracovania	garant + koordinátor
Obdobie spracovania	január 2016
Financovanie	z vlastných zdrojov obce

Ekoplán, s.r.o. Bratislava

plány a projekty pre obce a mestá – územné plány, PHSR, regenerácie sídiel, EIA/SEA

www.eko-plan.sk

Obsah

1. Úvod	5
1.1 Účel programového dokumentu	5
1.2 Metodika spracovania a priebeh prác na príprave programového dokumentu	7
1.3 Hodnotenie uplatňovanej stratégie a realizovaných projektov	10
2. Analytická časť	11
2.1 Analýza vnútorného prostredia	11
2.1.1 Základná charakteristika obce	
2.1.2 História obce	
2.1.3 Obyvateľstvo a demografická situácia	
2.1.4 Trh práce a sociálna situácia	
2.1.5 Hospodárska základňa	
2.1.6 Občianska vybavenosť	
2.1.7 Kultúra, spoločenské aktivity a neziskový sektor	
2.1.8 Bývanie a bytový fond	
2.1.9 Dopravná a technická infraštruktúra	
2.1.10 Prírodné podmienky a životné prostredie	
2.1.11 Štruktúra samosprávy a hospodárenie obce	
2.1.12 Analýza pripravovaných projektov	
2.1.13 Analýza silných stránok a slabých stránok územia	
2.2 Analýza vonkajšieho prostredia	29
2.2.1 Analýza regionálnych vzťahov a väzieb	
2.2.2 Analýza hlavných vonkajších faktorov rozvoja a ich vplyvu	
2.2.3 Analýza príležitostí a ohrození pre rast a rozvoj územia	
2.3 Zhodnotenie súčasného stavu územia	32
2.3.1 SWOT analýza	
2.3.2 STEEP analýza	
2.3.3 Analýza problémov a možných rizík	
2.3.4 Prognóza budúceho vývoja a identifikácia východísk	
3. Strategická časť	39
3.1 Strategická vízia	39
3.2 Návrh a opis stratégie	39
3.3 Strategické ciele	40
4. Programová časť	43
4.1 Návrh opatrení a aktivít	43
4.2 Opatrenia a aktivity pre Prioritnú oblasť A – Investície do základnej infraštruktúry	46
4.3 Opatrenia a aktivity pre Prioritnú oblasť B – Rozvoj ľudských zdrojov a sociálnej infraštruktúry	53

4.4 Opatrenia a aktivity pre Prioritnú oblasť C – Rozvoj hospodárskej základne obce	60
4.5 Opatrenia a aktivity pre Prioritnú oblasť D – Tvorba krajiny a ochrana životného prostredia	604
5. Realizačná časť	69
5.1 Organizačné a inštitucionálne zabezpečenie realizácie	69
5.2 Časový harmonogram realizácie	69
5.3 Monitorovanie a hodnotenie plnenia programového dokumentu	70
5.4 Komunikačná stratégia k cieľovým skupinám.	72
5.5 Akčný plán iniciačný	73
6. Finančná časť	76
6.1 Finančné zabezpečenie realizácie	76
6.2 Finančný plán.	77
7. Záver	83
8. Prílohy	84
8.1 Zoznam členov pracovnej skupiny	84
8.2 Zoznam informačných zdrojov a východiskových dokumentov	84
8.3 Zoznam použitých skratiek.	85

1. Úvod

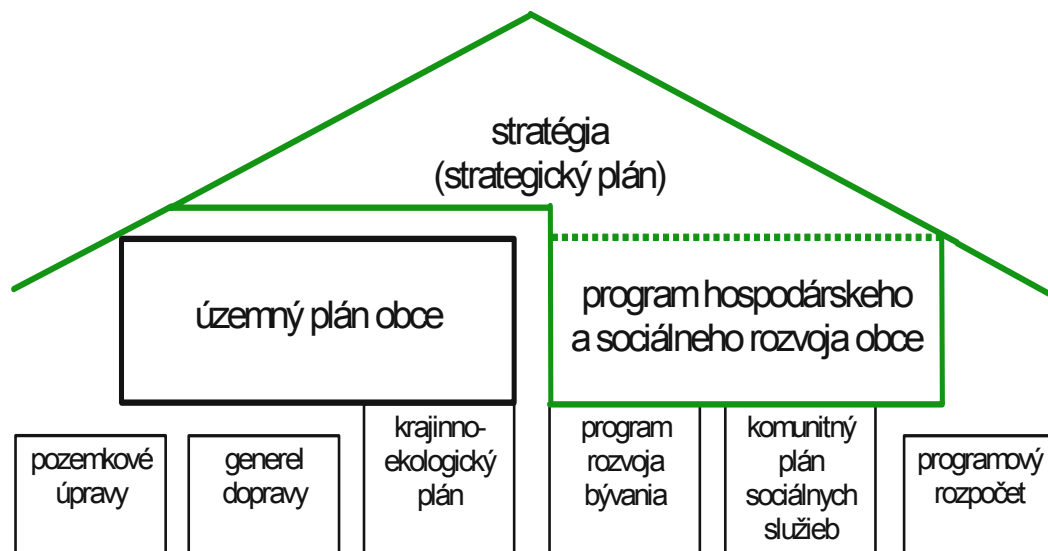
1.1 Účel programového dokumentu

Úlohy a kompetencie obcí pri uskutočňovaní podpory regionálneho rozvoja vyplývajú obciam zo Zákona č. 416/2001 Z. z. o prechode niektorých pôsobností z orgánov štátnej správy na obce a vyššie územné celky a zo Zákona č. 539/2008 Z.z. o podpore regionálneho rozvoja, v znení zákona č. 309/2014 Z.z.

Program hospodárskeho a sociálneho rozvoja obce (ďalej len „program rozvoja“ alebo PHSR) má charakter strategického, t. j. strednodobého až dlhodobého rozvojového dokumentu. Plánovací horizont strategickej časti programu rozvoja obce Svätý Peter sa ťažiskovo týka programovacieho obdobia 2014-2020, s výhľadovým horizontom do roku 2025.

Program rozvoja je nositeľom rozvojovej politiky obce, predstáva jej vedenia a obyvateľov o smerovaní rozvoja obce. Obec Svätý Peter vypracovaním programu rozvoja dáva najavo záujem o svoju budúcnosť, ako aj budúcnosť svojich obyvateľov a súčasne tým preberá na seba zodpovednosť za ďalší rozvoj obce. V podobe tohto dokumentu získava nástroj na aktívne riadenie rozvoja, založený na iniciovaní potrebných a žiaducich zmien. Jasné stanovenie rozvojových priorít umožní obci realizovať dlhodobý rozvoj založený na cielenej stratégii a nie na náhlych, nekoordinovaných rozhodnutiach.

Program hospodárskeho a sociálneho rozvoja obce ako dokument zastrešujúci rozvojovú politiku na miestnej úrovni



Zdroj: Coplák, J. Miestne strategické plánovanie a jeho väzby s územným plánovaním. Habilitačná práca. - Bratislava : FA STU, 2013

Program rozvoja je komplexným dokumentom, integrujúcim otázky rozvoja fyzických štruktúr so sociálnymi, ekonomickými a ďalšími aspektmi. Preto jeho úlohou je zastrešovať ostatné plánovacie dokumenty a odvetvové koncepcie spracované na miestnej úrovni. Na rozdiel od územného plánu, ktorý rieši najmä otázky fyzického rozvoja územia (lokalizáciu zástavby a priestorové regulatívy pre stavebný rozvoj, funkčné využitie rozvojových plôch),

program rozvoja sa podrobnejšie zaoberá otázkami ekonomického a sociálneho rozvoja, čím vo vzťahu k územnému plánu plní komplementárnu funkciu.

Aj keď ide o komplexný dokument, jeho cieľom nie je vyčerpávajúco obsiahnuť všetky problémy a nájsť na ne riešenie. Podstatou je z množstva problémov a problémových okruhov identifikovať tie, ktoré sú v danom prostredí kritické. Za účelom dosiahnutia čo najvyššej efektivity a reálnosti cieľov sústreďuje zdroje na niekoľko prioritných cieľov, resp. prioritných oblastí rozvoja.

Dlhší plánovací horizont znamená veľkú mieru neistoty a rizika, ktoré nemožno vopred predvídať s dostatočnou presnosťou. Preto má program rozvoja charakter otvorenej, flexibilnej koncepcie, schopnej reagovať na aktuálne zmeny východiskových podmienok. Aby bol program rozvoja skutočne živým dokumentom, musí byť permanentne aktualizovaný.

Z právneho hľadiska je dokumentom koordinačným, ktorý nemá charakter všeobecne záväzného predpisu. Zámery obsiahnuté v tomto dokumente sú záväzné len pre obstarávateľa v rovine morálneho a politického záväzku, daného schválením dokumentu v obecnom zastupiteľstve. Ostatné fyzické a právnické osoby sú programom viazané len do tej miery, s ktorou sami vyslovili súhlas.

Výlučné kompetencie pri obstarávaní programu má obec a jej výkonné orgány. Na základe Zákona č. 416/2001 Z. z. o prechode niektorých pôsobností z orgánov štátnej správy na obce a vyššie územné celky, získali obce na úseku regionálneho rozvoja právomoc vypracúvať program hospodárskeho a sociálneho rozvoja (čl. I., § 2). Obecné zastupiteľstvo program rozvoja schvaľuje, rovnako ako aj aktualizácie tohto dokumentu.

Obsah programu hospodárskeho a sociálneho rozvoja je legislatívne vymedzený Zákonom č. 539/2008 Z. z. o podpore regionálneho rozvoja v znení neskorších predpisov v §8 nasledovne:

(1) Program rozvoja obce vytvorený v partnerstve

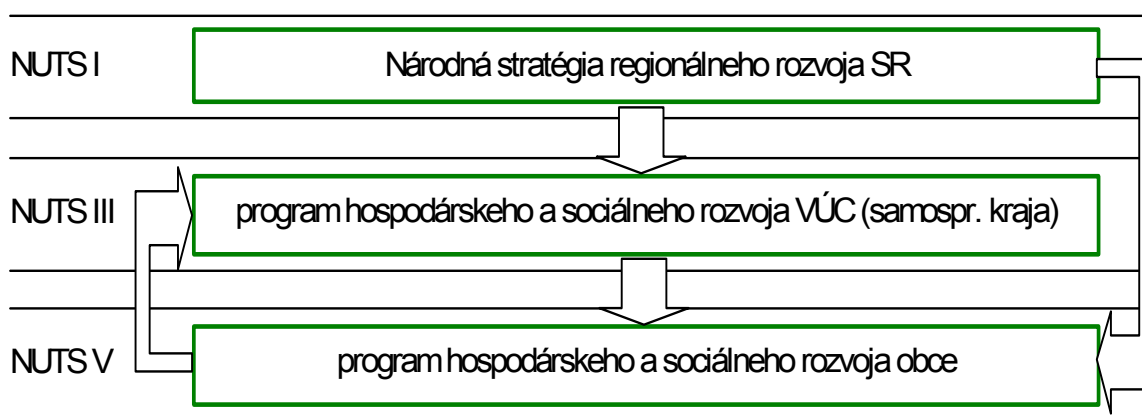
- a) analytickej časti, ktorá obsahuje komplexné hodnotenie a analýzu východiskovej situácie obce, odhad jej budúceho vývoja, možné riziká a ohrozenia vo väzbe na existujúce stratégie a koncepcie a využívanie vnútorného potenciálu územia, jeho limitov a rozvoja, definovanie podmienok udržateľného rozvoja obce,
- b) strategickej časti, ktorá obsahuje stratégiu rozvoja obce pri zohľadnení jej vnútorných špecifík a určí hlavné smery, priority a ciele rozvoja obce rešpektovaním princípov regionálnej politiky s cieľom dosiahnutia vyváženého udržateľného rozvoja územia,
- c) programovej časti, ktorá obsahuje najmä zoznam opatrení a aktivít na zabezpečenie realizácie programu rozvoja obce,
- d) realizačnej časti, ktorá je zameraná na popis postupov inštitucionálneho zabezpečenia formou partnerstva a organizačné zabezpečenie realizácie programu rozvoja obce, systém monitorovania a hodnotenia plnenia programu rozvoja obce s ustanovením merateľných ukazovateľov, vecný a časový harmonogram realizácie programu rozvoja obce formou akčných plánov, a

e) finančnej časti, ktorá obsahuje finančné zabezpečenie jednotlivých opatrení a aktivít, inštitucionálnej a organizačnej stránky realizácie programu rozvoja obce.

Vypracovaním tohto dokumentu obec napĺňa jeden zo základných princípov regionálnej politiky Európskej únie – princíp programovania. Súčasne tak zvýši svoje šance získať finančnú podporu na realizáciu projektov zo štrukturálnych fondov, keďže obec musí preukázať súlad zamýšľaného projektu s regionálnymi stratégiami i miestnou stratégiou, ktorú reprezentuje program hospodárskeho a sociálneho rozvoja obce.

Pri spracovaní Programu hospodárskeho rozvoja a sociálneho rozvoja obce Svätý Peter sa prihliadalo na to, aby ciele a opatrenia stanovené v tomto dokumente boli v súlade s nadradenými programovými dokumentmi regionálneho rozvoja – predovšetkým s Programom hospodárskeho a sociálneho rozvoja Nitrianskeho samosprávneho kraja.

Sústava základných programových dokumentov na podporu regionálneho rozvoja v SR



Zdroj: vlastné spracovanie

1.2 Metodika spracovania a priebeh prác na príprave programového dokumentu

Metodika

Súčasťou tohto dokumentu je stručný opis metodiky a procesu tvorby programu rozvoja obce. Cieľom je uľahčiť spravovanie a ďalšiu modifikáciu dokumentu a umožniť lepšie pochopenie princípov strategického plánovania smerom k širšej verejnosti, predovšetkým spolutvorcom a užívateľom plánu. Predpokladá sa, že po ukončení etapy prípravy programu ho jeho užívatelia budú sami prispôbovať meniacim sa podmienkam. Pri rešpektovaní metodických postupov by nemalo dôjsť k narušeniu konzistentnosti myšlienok obsiahnutých v dokumente.

Dokument bol vypracovaný v súlade s platnou Metodikou na vypracovanie programu hospodárskeho a sociálneho rozvoja obce/obcí/VÚC, verzia 1.0. a 2.0. Pri usmerňovaní plánovacieho procesu a spracovaní dokumentu boli aplikované metodické postupy vyvinuté v rámci viacerých výskumných projektov (projekt APVT Metodika tvorby

strategického rozvojového plánu obce) a ďalších domácich a zahraničných metódik strategického plánovania na komunálnej úrovni (p. metodické podklady – kap. 8.2).

Plánovací postup

Proces tvorby programu rozvoja obce tvoria 3 hlavné etapy:

- analýzy
- tvorba stratégie
- operatívne plánovanie (programovanie) – tvorba programovej, realizačnej a finančnej časti

Informácie pre analýzy poskytla obec, ďalšie informácie boli získané priamymi prieskumami v teréne, diskusiami s predstaviteľmi obce. Informácie pre analýzy regionálneho kontextu sme čerpali z rozvojových dokumentov regionálnej úrovne.

Analýzy, podobne ako aj samotná rozvojová stratégia, sa sústreďovali len na rozhodujúce faktory a kľúčové prvky. Preto sú kvalitatívne hodnotenia uprednostnené pred kvantitou vstupných dát. Úlohou analýz je poskytnúť odpoveď na otázku, „kde sa obec v súčasnosti nachádza“.

Ďalším krokom bola syntéza parciálnych analýz použitím štandardnej metódy strategického plánovania – SWOT analýzy. Výsledkom bola strategická diagnostika obce, nevyhnutná pre stanovenie rozvojových cieľov.

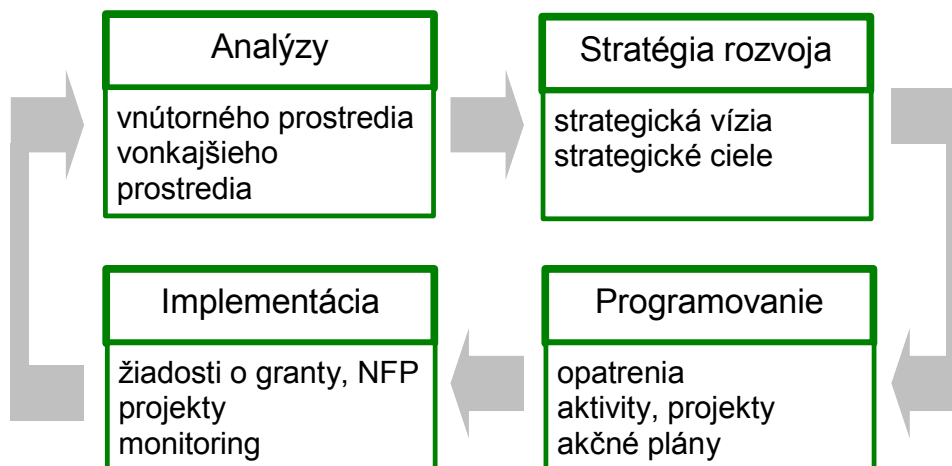
Ďalšou etapou programového dokumentu je tvorba stratégie, pozostávajúca zo strategickej vízie, podrobnejšie definovanej vo forme sústavy strategických cieľov.

Vo fáze operatívneho plánovania (programovania) boli stanovené konkrétne opatrenia, aktivity a rámcové projekty – akčné plány, ktoré majú viesť k naplneniu vízie a dlhodobých cieľov. To znamená, že pokiaľ predmetom stanovenia rozvojovej stratégie bolo zodpovedať otázku „kde chceme byť?“, tak akčné plány majú povedať „ako sa tam dostaneme“.

Harmonogram spracovania PHSR

Termín (2016)	I	II	III	IV	V	VI	VII	VIII	IX	X	XI	XII
Úvod												
Analytická časť												
Strategická časť												
Programová časť												
Realizačná časť												
Finančná časť												
Záver												

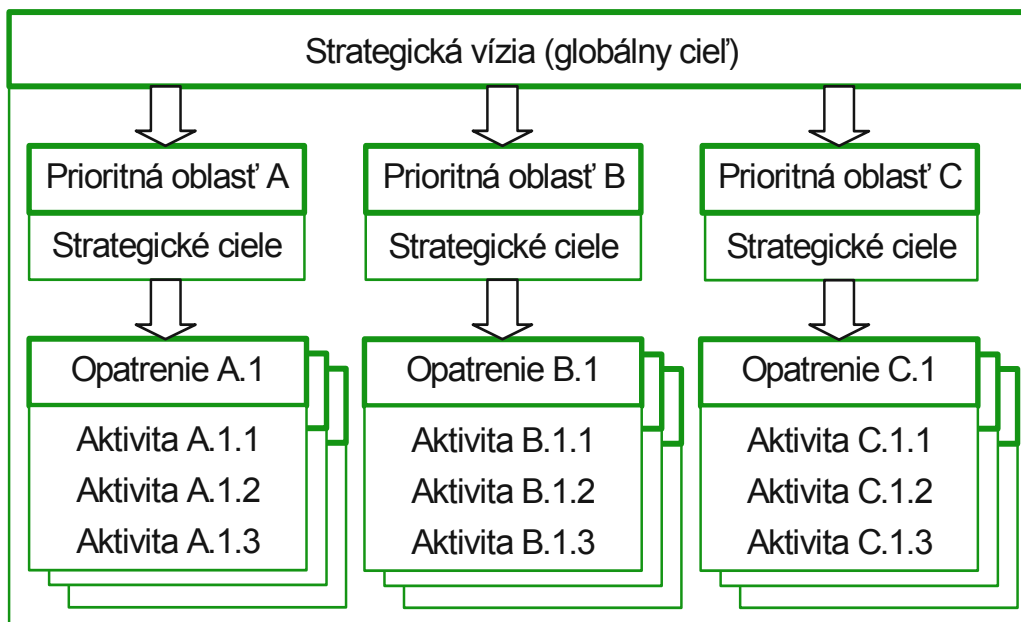
Postup spracovania programu hospodárskeho a sociálneho rozvoja obce



Zdroj: vlastné spracovanie

Program rozvoja obce má hierarchickú štruktúru, ktorá smeruje od všeobecného ku konkrétnemu, resp. od celkového k špecifickému. Hierarchia začína globálnym cieľom strategickej vízie, pokračuje strategickými cieľmi rozdelenými podľa prioritných oblastí a uzatvára ju sústava opatrení, projektov a aktivít zhrnutých v akčných plánoch. Hierarchické usporiadanie znamená aj rozdielne časové horizonty. Program rozvoja obce je teda integrovaným plánovacím dokumentom (preto sa používa označenie „program“ a nie „plán“) zahŕňajúcim strategickú časť, ktorú tvoria dlhodobjšie ciele a programovú časť – opatrenia, aktivity a projekty realizovateľné v kratšom období.

Princíp hierarchickej štruktúry programu rozvoja obce



Zdroj: Coplák, J. Miestne strategické plánovanie a jeho väzby s územným plánovaním. Habilitačná práca. - Bratislava : FA STU, 2013

1.3 Hodnotenie uplatňovanej stratégie a realizovaných projektov

Obec pristupuje koncepčne ku smerovaniu svojho rozvoja na základe aktuálnych plánovacích dokumentov – územného plánu obce a programu hospodárskeho a sociálneho rozvoja obce.

Doterajší program rozvoja bol spracovaný v roku 2013 na základe staršieho dokumentu z roku 2003. Z hodnotenia plnenia doterajšieho PHSR obce vyplynulo, že rozvojová stratégia obce je v zásade naďalej aktuálna a nevyžaduje podstatnejšie úpravy. Od roku 2013 boli čiastočne alebo úplne realizované niektoré kľúčové projekty / aktivity, navrhované v doterajšom PHSR.

Ex-post hodnotenie doterajšieho PHSR – zoznam realizovaných a čiastočne realizovaných projektov

Č.	Názov aktivity / projektu	Rok začatia	Rok ukonč.	Ukazovateľ (%splnenia)	Náklady v EUR	Zdroje
1.1.1	Rekvalifikačné kurzy pre nezamestnaných a ťažko zamestnateľných občanov			100%		fondy EÚ
1.2.1	Výstavba nájomných bytových domov			50%		ŠFRB
1.3.1	Rekonštrukcia a rozšírenie kultúrneho domu			50%		obec
1.3.4	Zriadenie karanténnej stanice pre psov			100%		obec
1.4.1	Rekonštrukcia kotolne ZŠ			100%		obec
3.2.2	Zriadenie zberného dvora, kompostárne			100%		obec
3.4.1	Zveľadenie a ozelenenie verejných priestranstiev	2014	2015	50%		fondy EÚ
3.4.2	Sformovanie oddychových zón v obci	2014	2015	50%		fondy EÚ
3.4.3	Zriadenie detských ihrísk	2014	2015	50%		fondy EÚ
4.1.2	Rekonštrukcia miestnych komunikácií	2014	2015	50%		fondy EÚ
4.1.4	Vybudovanie komunikácií v nových stavebných lokalitách		2015	50%		obec
4.1.5	Rekonštrukcia chodníkov pre chodcov	2014	2015	50%		fondy EÚ
4.1.6	Výstavba nových chodníkov pre chodcov		2015	50%		obec
4.2.3	Rozširovanie pokrytia kamerovým systémom		2015	50%		obec

Do nového programu rozvoja boli z predchádzajúceho dokumentu prevzaté všetky relevantné navrhované aktivity a projekty, len s minimálnymi modifikáciami. Doplnená bola aj analytická časť. Výsledný dokument bol z obsahového a procesného hľadiska obstarania prispôsobený záväzným požiadavkám novej metodiky.

2. Analytická časť

Analytická časť pozostáva z komplexnej situačnej analýzy vnútorného a vonkajšieho prostredia. Je štruktúrovaná podľa hlavných oblastí života obce a funkčných subsystémov. Okrem analýz samotnej obce bolo treba väčšiu pozornosť venovať analýzám externého prostredia, s cieľom identifikovať konkurenčné aktivity v regióne i možnosti ďalšej spolupráce s okolitými obcami. Na základe situačnej analýzy bola vypracovaná celková sumarizácia – zhodnotenie súčasného stavu územia.

Pre spracovanie analytickej časti boli okrem informačných zdrojov uvedených v kap. 8.2 použité súbory dát, ktoré poskytla obec a dáta zverejňované Štatistickým úradom SR. Ďalšie informácie boli získané priamymi prieskumami v teréne, miestnym zisťovaním, diskusiami s predstaviteľmi obce. Informácie pre analýzy regionálneho kontextu sme čerpali z rozvojových dokumentov regionálnej úrovne.

Analýzy technického vybavenia, urbanistickej štruktúry a bytového fondu sú v programe rozvoja sumarizované len v skrátenej podobe, vzhľadom k tomu, že technické detaily sú podrobnejšie popísané v aktuálnej územnoplánovacej dokumentácii obce.

Zoznam použitých kvantitatívnych a kvalitatívnych dát

Oblasť dát /téma	Zdroj dát	Webová stránka
Demografia	Štatistický úrad SR	www.statistics.sk
Bývanie	Štatistický úrad SR	www.statistics.sk
Školstvo a vzdelávanie	obec	–
Zdravotníctvo	–	–
Sociálna starostlivosť	obec	–
Ekonomická situácia	obec	–
Životné prostredie	MŽP SR	www.enviroportal.sk

2.1 Analýza vnútorného prostredia

2.1.1 Základná charakteristika obce

Obec Svätý Peter leží 15 km od okresného mesta Komárno a 7 km východne od Hurbanova. Na základe počtu obyvateľov sa zaraďuje medzi väčšie obce (2745 obyvateľov k 31.12.2014). Stred obce sa nachádza v nadmorskej výške 138 m n.m.

Katastrálne územie obce má výmeru 3433 ha. Obec leží v Podunajskej nížine na juhozápadnom okraji Pohronskej pahorkatiny. Úzky a odlesnený kataster siaha až k rieke Nitre a zaberá močaristú nivu Nítry a Žitavy, na severovýchode pri prechode do Pohronskej pahorkatiny má pahorkatinný ráz. Na nivách má nívne a lužné pôdy, na piesočnatých sprasiach terás a pahorkatín pôdy čermozemné, miestami s rozsiahlymi piesočnatými presypmi.

2.1.2 História obce a pamiatky

Historický vývoj

Obec Svätý Peter leží v jednej z najstarších sídelných oblastí Slovenska – na dolnom Požitaví, ktoré bolo vďaka priaznivým klimatickým podmienkam, dostatku úrodnej pôdy, blízkosti vodných zdrojov osídľované už v praveku. Nachádzali sa tu postupne sídliská a pohrebiská z obdobia mohylovej kultúry, laténu, stredoveké sídlisko, čakanské pohrebisko či sídlisko, sídliskové objekty bádenskej kultúry, strednej doby bronzovej. Dolné Požitavie bolo integrálnou súčasťou Nitrianskeho kniežatstva a od roku 833 súčasťou Veľkej Moravy.

Obec vznikla pri kostole sv. Petra, doloženom 1332 – 1560. Patrila panstvu hradu Komárno. Za tureckých nájazdov spustla. V roku 1720 ju od eráru vymenili Zichyovci, 1763 časť obce zničilo zemetrasenie. Roku 1715 mala vinice a 50 domácností, 1787 223 domov a 1779 obyvateľov, 1828 319 domov a 1869 obyvateľov. V 19. storočí tu pracovala pálenica, začiatkom 20. storočia tehelňa. Roku 1909 tu založili úverné družstvo.

Pamiatky

Na území obce Svätý Peter sa nachádza nehnuteľná národná kultúrna pamiatka evidovaná v Ústrednom zozname pamiatkového fondu:

- park na Školskej ulici pri kaštieli Zichyovcov

Nachádzajú sa tu aj ďalšie objekty s pamiatkovými hodnotami:

- kostol, rímskokatolícky, pôvodne barokový, postavený v r. 1730
- kostol, evanjelický ref., klasicistický, postavený v roku 1784 ako tolerančný
- kostol, evanjelický, a.v., postavený v roku 1956
- kaštieľ grófa Zichyho
- trojičný (mariánsky) stĺp
- procesiový kríž
- prícestný kríž so sochou Ukrižovaného, z r. 1909
- pamätník obetiam II. svetovej vojny
- rodinná krypta Zichyovcov

2.1.3 Obyvateľstvo a demografická situácia

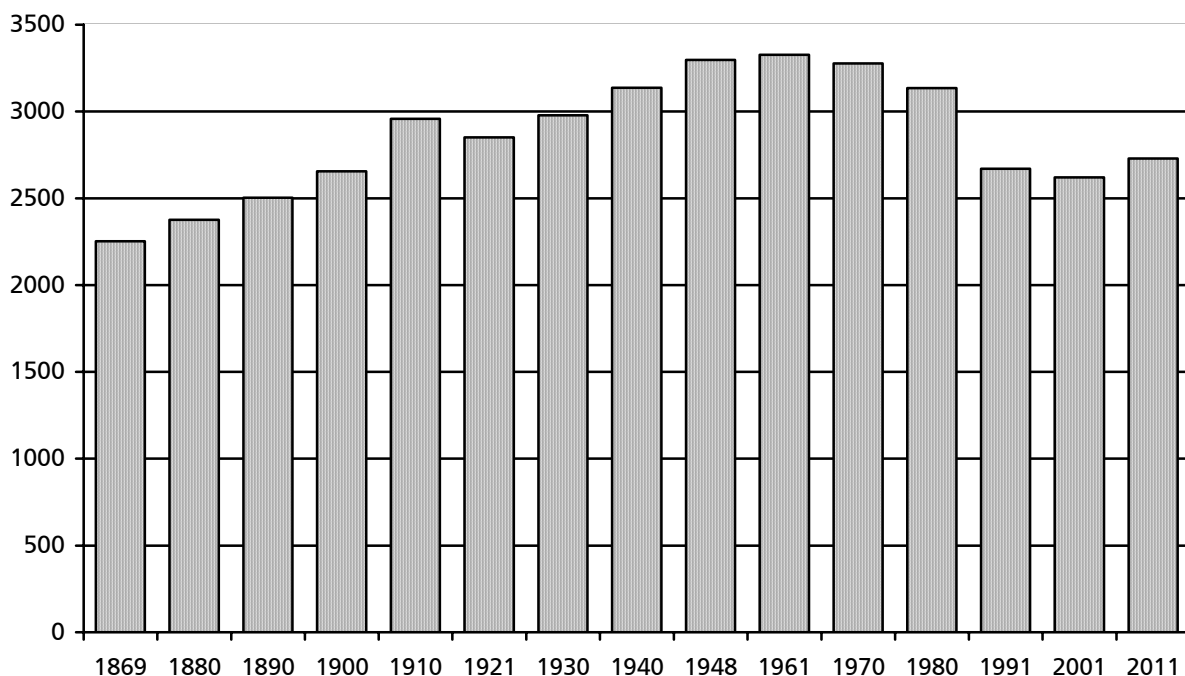
Vývoj počtu obyvateľov odzrkadľuje socio-kultúrne, demografické a ekonomické procesy prebiehajúce na úrovni celej spoločnosti, no sčasti je aj odrazom postavenia obce

v štruktúre osídlenia a lokálnych zmien.

Obec už od 19. storočia patrila medzi väčšie obce s počtom obyvateľov viac ako 2000. V priebehu posledných 150 rokov sa nevyskytujú výraznejšie výkyvy počtu obyvateľov. Miestna populácia mala mierne stúpajúcu tendenciu až do roku 1910. V ďalšej dekáde dochádza k prechodnému poklesu, následne sa však rast obnovuje. V roku 1961 bola dosiahnutá historicky najvyššia hodnota – 3327 obyvateľov. V nasledujúcom období sa vývoj obrátil a počet obyvateľov dlhodobo klesal, najprv pozvoľne, v 80. rokoch sa však dynamika tohto procesu zvýšila. V tomto období vrcholil odlev obyvateľov do priemyselných centier – Komárna, Hurbanova, Nových Zámkov. V 90. rokoch sa počet obyvateľov obce ustálil na úrovni mierne nad 2600 obyvateľov. V poslednej dekáde vďaka aktívnej bytovej politike miestnej samosprávy počet obyvateľov opäť mierne rastie.

Vývoj počtu obyvateľstva

Rok sčítania obyv.	Počet obyvateľov	Rok sčítania obyv.	Počet obyvateľov
1869	2253	1948	3298
1880	2376	1961	3327
1890	2502	1970	3277
1900	2655	1980	3135
1910	2959	1991	2671
1921	2851	2001	2621
1930	2979	2011	2730
1940	3136		



Prirodzený a mechanický pohyb obyvateľstva

Rok	narodení	zosnulí	prihlásení	odhlásení	bilancia
1996	35	28	20	37	-10
1997	30	38	21	30	-17
1998	17	41	39	39	-24
1999	26	31	36	34	-3
2000	19	27	56	27	+21
2001	31	32	42	44	-3
2002	23	35	38	31	-5
2003	21	40	47	17	+11
2004	24	29	32	26	+1
2005	16	18	26	34	-10
2006	22	25	80	27	+50
2007	26	30	53	29	+20
2008	25	39	56	36	+6
2009	18	32	68	20	+34
2010	20	42	40	22	-4
2011	22	29	25	27	-9
2012	14	36	47	18	+7
2013	18	30	54	29	+13
2014	24	32	47	44	-5
	431	614	827	571	

Zdroj: ŠÚSR

Pokles miery natality je dôsledkom celkových spoločenských a sociálnych zmien v SR a v celom stredoeurópskom priestore. V sledovanom období 1996 – 2014 bol zaznamenaný značný prirodzený úbytok (431 narodených : 614 úmrtí). Obec má však výrazne kladnú migračnú bilanciu, ktorá je jediným zdrojom prírastku počtu obyvateľov. V sledovanom období sa do obce prisťahovalo 827 obyvateľov, odsťahovalo sa len 571 obyvateľov.

Oproti minulosti sa výrazne znížil podiel obyvateľov v predproduktívnom veku. Nárast sa presunul do kategórie obyvateľov v produktívnom veku a poproduktívnom veku. Z hľadiska demografických prognóz má istú výpovednú hodnotu index vitality, definovaný ako podiel počtu obyvateľov v predproduktívnom veku k počtu obyvateľov v poproduktívnom veku, násobený číslom 100. Tento ukazovateľ podľa údajov z roku 2011 dosahuje hodnotu 63,1, pričom od roku 2001 sa výrazne znížil (91,6). Podľa všeobecnej interpretácie, až hodnoty nad 100 zaručujú perspektívu rastu počtu obyvateľov prirodzenou menou. Z hľadiska prirodzeného pohybu preto možno do budúcnosti prognózovať stagnáciu.

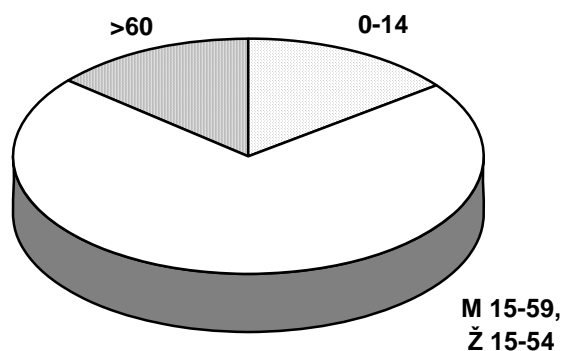
Z analýzy vyplýva, že v súčasnosti je možné zabezpečiť rast počtu obyvateľov posilnením migrácie smerom do obce. V prípade naplňania potenciálu prisťahovania nových

obyvateľov, hlavne mladých rodín, by v budúcnosti mohlo dôjsť k zlepšeniu demografického profilu obce a zabezpečeniu stabilnejšej základne pre dlhodobý rast počtu obyvateľov prirodzenou menou.

Skladba obyvateľov podľa vekových skupín

	2001	2011
Počet trvalo bývajúcich obyvateľov	2621	2734
z toho muži	1283	1339
z toho ženy	1338	1395
Počet obyvateľov v predproduktívnom veku (0-14)	504	402
Počet obyvateľov v produktívnom veku (M 15-59, Ž 15-54)	1567	1949
Počet obyvateľov v poproduktívnom veku (M>60, Ž>55)	550	383

Zdroj: Sčítanie obyvateľov, domov a bytov 2001, 2011



Skladba obyvateľov podľa národnosti

Národnosť	slovenská	maďarská	česká	iná a nezist.
2001	25,75%	73,64%	0,27%	0,34%
2011	28,53%	68,40%	0,18%	2,89%

Zdroj: Sčítanie obyvateľov, domov a bytov 2001, 2011

Obyvateľstvo má národnostne heterogénnu skladbu. Prevažujú obyvatelia maďarskej národnosti (73,64%). K slovenskej národnosti sa hlási 25,75% obyvateľov. Iné národnosti nie sú v obci významnejšou mierou zastúpené. Oproti údajom zo sčítania z roku 1991 sa pomer oboch národností výraznejšie nezmenil (75,33% : 23,44%). Zastúpené je aj rómske etnikum. Etnickí Rómovia podľa Atlasu rómskych komunít (2013) tvoria 5,5% obyvateľov obce.

Skladba obyvateľov podľa vierovyznania

Vierovyznanie	rímskokatolícka cirkev	evanj. cirkev a.v. + ref. kresť. cirkev	bez vyznania	nezistené	iné
2001	76,15%	6,91%	3,78%	0,5%	12,66%
2011	73%	14,63%			

Zdroj: Sčítanie obyvateľov, domov a bytov 2001, 2011

Z hľadiska náboženského vyznania je štruktúra obyvateľstva heterogénna. Väčšina obyvateľov (76,15%) sa hlási k rímskokatolíckemu vierovyznaniu a oproti roku 1991 sa tento podiel mierne zvýšil z úrovne 73,04%. Súčasne sa znížil podiel obyvateľov hlásiacich sa k evanjelickej cirkvi a najmä obyvateľov s nezisteným vyznaním. Ide o prejav všeobecnej tendencie príklonu obyvateľstva k majoritnému vyznaniu, najmä z radov pôvodne nábožensky nevyprofilovaného obyvateľstva.

Vzdelanostná úroveň obyvateľov

Dosiahnuté vzdelanie	
Základné	666
Učňovské (bez maturity)	489
Stredné odborné (bez maturity)	281
Úplné stredné učňovské (s maturitou)	71
Úplné stredné odborné (s maturitou)	399
Úplné stredné všeobecné	72
Vyššie odborné	26
Vysokoškolské 1. stupňa (bakalárske)	54
Vysokoškolské 2. stupňa (magisterské)	154
Vysokoškolské 3. stupňa (doktorandské)	3
Bez vzdelania	404
Nezistené	115

Zdroj: Sčítanie obyvateľov, domov a bytov 2011

Vzdelanostná štruktúra obyvateľstva je dôležitou charakteristikou z hľadiska možností rozvoja trhu práce a hospodárskej štruktúry obce. Úroveň dosiahnutého vzdelania obyvateľstva je priemerná až podpriemerná, za uplynulých 10 rokov však zaznamenala podstatné zvýšenie. Je tu vysoký podiel obyvateľstva so základným vzdelaním (resp. bez ukončeného školského vzdelania) a nízky podiel obyvateľstva s vyšším resp. vysokoškolským vzdelaním. Najmä vysoký podiel obyvateľstva so základným vzdelaním môže pôsobiť ako brzdiaci faktor celkového ekonomického rozvoja obce a nachádza svoj odraz vo vysokej miere nezamestnanosti v obci. Tento stav je dôsledkom viacerých faktorov – nízkej mobility obyvateľstva, pretrvávajúceho rurálneho charakteru územia, ako aj jazykovej bariéry.

2.1.4 Trh práce a sociálna situácia

Z vekovej skladby a údajov o počte ekonomicky aktívnych vyplýva, že obyvateľstvo má podpriemerný potenciál ekonomickej produktivity. Miera ekonomickej aktivity obyvateľov je 49,9%, čo je menej ako celoštátny priemer (51,1%). Dôvodom je najmä vysoký podiel nezamestnaných a vysoký podiel obyvateľov v poproduktívnom veku.

Okres Komárno dlhodobo patrí k regiónom s najvyššou mierou nezamestnanosti. Počet nezamestnaných stúpá od polovice 90. rokov, vrchol dosiahol v rokoch 1999 – 2003. Neskôr sa znižoval, s prechodným zvýšením v rokoch 2009 – 2010. K 31.12.2014 bola v okrese Komárno evidovaná miera nezamestnanosti 15,48%. Príčiny vysokej nezamestnanosti spočívajú v štrukturálnych problémoch hospodárskej základne regiónu, v ktorom dominovala poľnohospodárska výroba, viaceré priemyselné podniky ukončili činnosť a zamestnancov prepustili. Poľnohospodárstvo ako stále dominantná hospodárska aktivita však už nedokáže generovať dostatok pracovných príležitostí.

V obci Svätý Peter je miera nezamestnanosti umocnená prítomnosťou rómskej komunity, ktorá vo všeobecnosti patrí medzi znevýhodnené skupiny na trhu práce. Vysoký podiel obyvateľov žijúcich na hranici chudoby spôsobuje sociálne napätie, ktoré sa prejavuje aj zvýšeným výskytom niektorých sociálno-patologických javov (krádeží, vandalizmu, závislostí, neusporiadaného životného štýlu).

Podľa údajov z posledného sčítania z roku 2011 najviac obyvateľov pracovalo v terciárnom sektore (služby) – 646 obyvateľov a v sekundárnom sektore (priemysel) – 460 obyvateľov. Relatívne vysoký je aj podiel zamestnancov primárneho sektora (poľnohospodárstvo a lesné hospodárstvo) – 115 obyvateľov.

Za prácou mimo obec v roku 2011 odchádzalo 900 obyvateľov, čo z počtu ekonomicky aktívnych (1365) v roku 2011 predstavovalo 66%. Obyvatelia odchádzajú za zamestnaním do okolitých miest – Hurbanovo, Komárno i do Maďarska. Napriek tomu je významná aj dochádzka za prácou do obce Svätý Peter z okolitých obcí.

Ekonomická aktivita obyvateľov

Počet ekonomicky aktívnych osôb	1365
Podiel ekonomicky aktívnych na celku (%)	49,9
- pracujúci (okrem dôchodcov)	947
- pracujúci dôchodcovia	34
- osoby na materskej a rodičovskej dovolenke	71
- nezamestnaní	376
- študenti	194
- osoby v domácnosti	14
- dôchodcovia	530

Zdroj: Sčítanie obyvateľov, domov a bytov 2011

2.1.5 Hospodárska základňa

V riešenom území je zastúpená predovšetkým poľnohospodárska výroba. Podľa Atlasu SSR obec patrí do jačmenno-lucernovo-pšeničnej oblasti. Celková výmera poľnohospodárskeho pôdneho fondu v obci predstavuje 87,7% z výmery katastrálneho územia. O intenzívnej poľnohospodárskej výrobe svedčí aj vysoký podiel ornej pôdy (83,4%) na celkovej výmere PPF.

Ťažiskovým poľnohospodárskym podnikom bolo v minulosti poľnohospodárske družstvo. V súčasnosti v sektore pôsobia viaceré menšie podnikateľské subjekty. Okrem pestovania obilnín a olejnín je pre obec charakteristické vinohradníctvo, s lokalitami viničných a rekreačných domčekov Stráž a Nové vinohrady severovýchodne a juhozápadne od obce.

Nepoľnohospodársku výrobu reprezentujú rôzne remeselné služby (stolárstvo) a stavebné profesie, potravinárska výroba (výroba cestovín).

Evidencia podnikateľských subjektov obce

Názov podnikateľského subjektu / sídlo	Počet zam.	Prírastok / úbytok zamestn.	Tržby (rok)	Rast pridanej hodnoty (rok)	Záznam z rokovania	Kontakt
Agroekospol spol. s.r.o., Hlavná 2, Svätý Peter	nad 20	-	-	-	-	-
Ing. Jozef Jobbágy J+J, Hlavná 15, Svätý Peter	do 20	-	-	-	-	-
MA-JA Slovakia, s.r.o., Mierová 6, Svätý Peter	do 20	-	-	-	-	-
STAVITEL, s.r.o., Hlavná 2, Svätý Peter	do 20	-	-	-	-	-
IVIKOR, Dulovská cesta 10, Svätý Peter	do 20	-	-	-	-	-
Stavcentrum – stavebniny s.r.o., Dulovská 9, Svätý Peter	do 20	-	-	-	-	-
Oto Krnáč – ARTEMIS Pivničná 2, Svätý Peter	do 20	-	-	-	-	-

2.1.6 Občianska vybavenosť

Občianska vybavenosť je vybudovaná na úrovni základnej vybavenosti. Zariadenia občianskej vybavenosti sa nachádzajú v centre obce.

V obci sú v prevádzke dve základné školy – ZŠ s vyučovacím jazykom slovenským a ZŠ s vyučovacím jazykom maďarským. Každá základná škola má od 150 do 200 žiakov. Ďalej sú tu dve materské školy, v ktorých sú dve vekovo zmiešané triedy s vyučovacím jazykom slovenským a maďarským.

Sociálnu vybavenosť reprezentuje domov dôchodcov s kapacitou 12 lôžok, zdravotné stredisko s 3 ambulanciami (stomatológ, praktický lekár, detský lekár) a s lekárňou. V budove obecného úradu je vyčlenená miestnosť pre Klub dôchodcov. Knižnica je na Dulovskej ul.

V obci je kultúrny dom s kapacitou 200 miest. Sú tu 4 kostoly – rímskokatolícky na Mierovej ul., reformovaný kostol na Malej ul., evanjelický kostol na Hornej ul., baptistická modlitebňa na Širokej ul.

Z hľadiska komerčnej občianskej vybavenosti sú v obci zastúpené základné a niektoré doplnkové služby a obchodné prevádzky pre obyvateľstvo (predajne potravín, pohostinské zariadenia). Na cieľovú skupinu návštevníkov je orientovaný penzión s kapacitou 12 lôžok.

2.1.7 Kultúra, spoločenské aktivity a neziskový sektor

V obci pôsobia viaceré občianske a záujmové združenia. Z nich najaktívnejšie sú krúžok dôchodcov, krúžok moderného tanca, poľovnícky spolok, spolok vinárov sv. Urbana, Združenie Rákóczi, Csemadok, Matica slovenská, obecný športový klub – futbalový klub s mužstvami dorastencov a dospelých.

V minulosti bolo aktívnych viac záujmových krúžkov. Dnes sa z dávnej tradície zachovali len rodičovské zábavy detí materských škôl a základných škôl, ktoré bývajú raz ročne v kultúrnom dome. Udržala sa tradícia oberačkových slávností, počas ktorých je každoročne pripravený bohatý kultúrny program počas celého dňa. V roku 2011 sa konal 1. ročník vínného festivalu rizlingu vlašského (súťaž v degustácii vín).

Medzi najväčšie podujatia počas roka patria „Obecné dni“, počas ktorých sa konajú vystúpenia folklórnych súborov, jarmok a hody.

V obci bolo v minulosti aj ochotnícke divadlo, ktoré však v súčasnosti nepracuje pre nezáujem obyvateľov.

Evidencia mimovládnych organizácií obce

Názov subjektu / sídlo / predmet činnosti	Právna forma	IČO	Cieľová skupina	Počet členov	Kontakt
Spolok vinárov sv. Urbana vo Sv. Petre	OZ	42124689	vinári	65	Hlavná 2 Svätý Peter
VICOMT združenie podnikateľov a živnostníkov obce Sv. Peter	OZ	42115213	podnikatelia	18	Mierová 19 Svätý Peter
FAN – Club Sv. Peter	OZ	37858394	Fan kluby, iné športy	30	Pionierska 20 Svätý Peter
Klub dôchodcov nového storočia	OZ	37963864	dôchodcovia	120	Hlavná 2 Svätý Peter
OZ Dieťa budúcnosti	OZ	37960032	mládež	40	Školská 22, Svätý Peter

Názov subjektu / sídlo / predmet činnosti	Právna forma	IČO	Cieľová skupina	Počet členov	Kontakt
Spolok vinárov sv. Urbana vo Sv. Petre	OZ	42124689	vinári	65	Hlavná 2 Svätý Peter
Obecný športový klub Sv. Peter	OZ	37863568	športovci	70	Hlavná 2 Svätý Peter
Stolnotenisový klub Sv. Peter	OZ	42428068	mládež, športovci	25	Školská 19 Svätý Peter
WASABI karate team Sv. Peter	OZ	42201837	športový klub	8	Dolná 36 Svätý Peter
Za svätopeterskú kultúru	-	-	-	-	-
Združenie Rákóczi	OZ	37861522		35	Úzka 3, Svätý Peter

2.1.8 Bývanie a bytový fond

Bývanie je hlavnou funkciou v riešenom území. Bytový fond tvorí predovšetkým tradičná zástavba rodinných domov, zväčša jednopodlažných. Nezanedbateľná časť bytového fondu je v bytových domoch.

Priemerná obložnosť bytu (počet obyvateľov na 1 byt) dosahuje hodnotu 3,10, čo sa výrazne neodchyľuje od priemeru SR (3,21) a priemeru okresu Komárno (2,99). V porovnaní s okresným priemerom je plošný štandard bytov vyšší. Neobývané byty predstavujú len 10,8% z celkového počtu bytov. V budúcnosti možno preto očakávať dostatočný záujem o novú bytovú výstavbu.

V rámci bytového fondu majú prevládajúce zastúpenie byty postavené o období rokov 1946 – 1980.

Počet domov a bytov

domy spolu	968
trvale obývané domy	859
z toho rodinné domy	815
z toho bytové domy	7
iné	5
neobývané domy	109
byty spolu	992
trvale obývané byty spolu	885
z toho v rodinných domoch	683
z toho v bytových domoch	135
iné	29
neobývané byty spolu	107

Zdroj: Sčítanie obyvateľov, domov a bytov 2011

2.1.9 Dopravná a technická infraštruktúra

Doprava

Dopravné napojenie obce na okolité územie zabezpečuje výlučne cestná doprava. Hlavnú dopravnú tepnu obce tvorí cesta II. triedy č. II/589. Na ňu sú napojené cesty III. triedy Svätý Peter – Mudroňovo a Svätý Peter – Hurbanovo. Prostredníctvom týchto ciest je obec napojená na nadradený dopravný systém – cestu I. triedy č. I/64 Komárno – Nitra – Zemianske Kostolany. Železničná trať dotknutým územím neprechádza. Najbližšia železničná stanica je v Hurbanove (7 km) na trati č. 135 Komárno – Nové Zámky.

Na dopravnú kostru obce, ktorú predstavujú prieťahy spomínaných ciest zastavaným územím obce, sa z oboch strán napájajú miestne komunikácie. Celková dĺžka miestnych komunikácií je 16,6 km, z čoho 14,5 km (87,3%) tvoria bezprašné cesty. Miestne komunikácie v obci sú zväčša spevnené, niektoré vedľajšie komunikácie sú nespevnené alebo majú nevyhovujúci povrchový kryt (aj v dôsledku rozkopávok pri budovaní vodovodnej a plynovej siete).

Osobitnú kategóriu tvoria účelové komunikácie mimo zastavaného územia obce. Patrí sem asfaltová cesta k vodárni a nespevnené cesty tvoriace prístup k vinohradníckym oblastiam.

Pozdĺž hlavných dopravných ťahov – cesty II. triedy a ciest III. triedy sú vybudované chodníky. Chodníky sú sčasti vybudované aj pozdĺž niektorých obslužných komunikácií. Celková dĺžka chodníkov je 11,2 km. Sú väčšinou spevnené a ich povrch betónový. Samostatné cyklistické chodníky v obci nie sú vybudované.

Odstavné plochy (parkoviská) sú v centre na námestí pri obecnom úrade a pri niektorých zariadeniach občianskej vybavenosti. Pre odstavovanie motorových vozidiel sa v ostatných častiach obce využívajú pridružené priestory komunikácií.

Hromadnú dopravu osôb zabezpečuje pre obec ARRIVA Nové Zámky prímestskými linkami. Obcou prechádzajú tri trasy autobusových liniek. Na linkách premáva dostatočný počet spojov.

Technická infraštruktúra

Úroveň technickej infraštruktúry možno hodnotiť ako priemernú. Z hľadiska kvality bývania a podmienok pre podnikanie je značným limitom rozvoja chýbajúca kanalizácia.

Obec Svätý Peter je zásobovaná pitnou vodou z verejného vodovodu, ktorý bol dobudovaný v roku 1999.

Kanalizačná sieť nie je vybudovaná. Odpadové vody sa zhromažďujú do žump a septikov rodinných domov, zariadení občianskej vybavenosti a výroby.

Zásobovanie elektrickou energiou je odbočkami zo vzdušného vedenia VN 22 kV z elektrickej siete ZSE a. s. prostredníctvom transformačných staníc. Transformačné stanice sú rovnomerne rozmiestnené v zastavanom území obce.

Obec Svätý Peter je plne plynofikovaná. Dĺžka rozvodnej siete je 14,7 km.

Miestna telekomunikačná sieť obce je zabezpečená vzdušným vedením a čiastočne podzemnými telekomunikačnými vedeniami. Územie je pokryté signálom mobilných operátorov.

2.1.10 Prírodné podmienky a životné prostredie

Reliéf

Katastrálne územie podľa typologického členenia reliéfu (Atlas krajiny Slovenskej republiky, 2002) predstavuje eróžno-denudačný reliéf. V západnej a centrálnej časti katastrálneho územia je zastúpený reliéfom zvlnených rovín a nív, ktorý je charakteristický pre územie pozdĺž toku Starej Nitry a príľahlé územie so sieťou vodných kanálov. Charakter východnej časti katastrálneho územia určuje typ reliéfu nížinných pahorkatín. Územie je zaradené k nasledujúcim geomorfologickým jednotkám: sústava Alpsko-himalájska, podsústava Panónska panva, provincia Západopanónska panva, subprovincia Malá dunajská kotlina, oblasť Podunajská nížina, celky Podunajská pahorkatina, Podunajská rovina, podcelok Hronská pahorkatina, časti Chrbát, Hurbanovské terasy, Martovská mokraď, Salibská mokraď.

Rozpätie nadmorskej výšky je od 108 m n.m. do 156 m n.m. Stred obce je vo výške 138 m n.m. Rovinatý kataster leží na vyšších riečnych terasách; vo východnej časti je reliéf mierne zvlnený.

Horninové prostredie a pôdy

Geologická stavba územia je tvorená neogénnymi sedimentmi, ktoré sú tu zastúpené sivými a pestrými ílmi, prachmi, pieskami, štrkami. Podľa inžinierskogeologickej rajonizácie (Atlas krajiny Slovenskej republiky, 2002) sa územie nachádza v rajónoch údolných riečnych náplavov, deluviálnych sedimentov, jemnozrnných sedimentov a náplavov terasových stupňov. Malá časť katastrálneho územia patrí do rajónu eolických pieskov na údolných riečnych náplavoch.

V katastrálnom území Svätý Peter sú zastúpené černoze kultizemné, karbonátové, černoze hnedozemné a čiernicové zo spraší a sprašových hĺn, černoze čiernicové karbonátové, čiernice kultizemné karbonátové, hnedozeme kultizemné, regozeme modálne a kultizemné karbonátové ľahké, fluvizeme kultizemné karbonátové.

Ide o pôdy so strednou až malou priepustnosťou, prevažne piesčito-hlinité, hlinito-piesčité, v menšej miere sú zastúpené pôdy hlinité. V západnej časti územia sa vyskytujú pôdy ílovité a íly.

Hydrologická a hydrogeologická charakteristika územia

Z hydrogeologického hľadiska spadá riešené územie do regiónov neogénu Hronskej pahorkatiny, kvartéru dunajských terás na úpätí Hronskej pahorkatiny a kvartéru medziriečia Podunajskej roviny.

Územie patrí do povodia Váhu. Povrchové vody sú zastúpené tokom Starej Nitry a mnohými kanálmi. Cez územie katastra preteká Patinský kanál, Hurbanovský kanál, Konkoľ, potok Džinda.

Klimatické pomery

Podľa klimaticko – geografických typov (Atlas krajiny SR, 2002) patrí riešené územie so širším okolím do typu nížinnej klímy, s miernou inverziou teplôt, suchou až mierne suchou, subtypu teplej klímy a do teplého, suchého okrsku s miernou zimou, teplým letom a s dlhším slnečným svitom. Charakteristická je nížinná klíma s dlhým až veľmi dlhým, teplým a suchým letom, krátkou, mierne teplou, suchou až veľmi suchou zimou s veľmi krátkym trvaním snehovej pokrývky.

Územie a jeho okolie patrí do typu nížinnej klímy a suchého okrsku. V južnej časti územia bol za obdobie 2000 – 2004 podľa stanice Hurbanovo priemerný úhrn zrážok 504,8 mm. Maximálna ročná hodnota päťročného rádu dosiahla 628,7 mm a minimálna 332,5 mm. Prevládajúce množstvo zrážok bolo v predmetnom území v teplom polroku (IV-IX) 241,5 mm, v zimnom polroku (X-III) 179,2 mm. Najnižšie hodnoty zrážok a výparu boli zaznamenané v zimnom polroku. V poslednom meranom roku 2004 bol najbohatší na zrážky mesiac august 114,8 mm, najmenej zrážok pripadlo na mesiac júl 27,7 mm. Priemerný ročný úhrn v roku 2004 bol 610,7 mm pričom počet dní s úhrnom zrážok vyšším ako 5 mm bol 40 dní a viac ako 10 mm 18 dní.

Priemerné mesačné úhrny zrážok zo stanice Hurbanovo (mm)

rok	I	II	III	IV	V	VI	VII	VIII	IX	X	XI	XII
2000	22,5	11,2	69,8	43,9	18,2	4,7	88,5	24,6	21,5	24,5	64,2	49,2
2001	35,1	24,1	70,2	18,0	29,0	30,7	112,3	25,4	99,1	14,4	29,2	21,7
2002	13,7	24,0	30,0	45,0	62,1	39,4	79,2	99,6	59,5	74,9	49,4	51,9
2003	42,9	8,8	0,9	13,0	45,5	38,4	43,6	40,2	7,6	58,1	22,2	11,3
2004	38,6	44,3	49,8	31,9	44,1	112,0	27,7	114,8	29,2	40,4	44,2	33,7

Zdroj: Ročenky klimatických pozorovaní SHMÚ 2000 – 2005, SHMÚ, Bratislava

Dĺžka trvania snehovej pokrývky na dotknutom území je okolo 90 dní v roku a jej priemerná maximálna mocnosť je 20 až 30 cm (priemerná výška je do 10 cm). V poslednom meranom roku bolo na klimatickej stanici Hurbanovo zaznamenaných 18 dní so snehovou pokrývkou do 5 cm a 3 dni so snehovou pokrývkou viac ako 10 cm.

Teplota vzduchu je jedným z určujúcich činiteľov pre celkový ráz územia a je ovplyvňovaná zemepisnou šírkou, nadmorskou výškou a orografickými pomermi. Ročný priemer teplôt v oblasti stanice Hurbanovo sa pohybuje okolo 11 - 12 °C. Najchladnejším mesiacom v priemere je január s priemernou mesačnou teplotou rádu - 1 °C, najteplejším

mesiacom je august s priemernou mesačnou teplotou 22 °C. Za päťročný časový rád (2000 – 2004) najnižšia hodnota dosiahla – 4,7 °C. V lete maximálna teplota za spomínané obdobie vystúpila maximálne na 24,0 °C. V poslednom meranom roku 2004 dosiahla priemerná mesačná teplota 10,5 °C. Minimálna priemerná teplota v januári bola - 2,4 °C, maximálna priemerná teplota bola v júli a auguste 21 °C.

Priemerné mesačné hodnoty teploty zo stanice Hurbanovo (°C)

rok	I	II	III	IV	V	VI	VII	VIII	IX	X	XI	XII
2000	-1,9	3,5	6,1	14,6	18,2	21,6	19,6	22,5	15,8	13,8	8,9	2,3
2001	1,0	3,1	7,4	10,5	18,1	18,4	21,6	22,4	14,2	13,5	3,1	-4,7
2002	0,0	5,1	7,2	10,8	18,7	21,2	23,3	21,1	15,0	9,8	8,2	-0,4
2003	-1,9	-2,0	5,8	10,8	19,2	23,0	22,3	24,0	16,3	8,1	7,2	1,2
2004	-2,4	1,9	5,0	12,1	14,6	18,7	20,8	20,8	15,7	12,1	5,7	1,0

Zdroj: Ročenky klimatických pozorovaní SHMÚ 2000 – 2005, SHMÚ, Bratislava

Prúdenie, smer a rýchlosť vetra ovplyvňujú orografické pomery, expozícia terénu, jeho oslnenie. Vo všeobecnosti prevládajú vetry severozápadné, častejšie sa vyskytujú aj vetry severné, juhovýchodné a východné, menej západné a severné. V zimnom období sú veterné pomery ovplyvňované cirkulačnými pomermi ázijskej anticyklóny, islandskej a stredomorskej níše, ako aj charakterom reliéfu. Pre jarne obdobie sú charakteristické časté zmeny poveternostných situácií sprevádzané rýchlymi zmenami teploty vzduchu. V tomto období je najmenšia početnosť výskytu bezvetria zo všetkých ročných období, a to v dôsledku častého, nestabilného zvrstvenia atmosféry. V lete prevládajú východné a juhovýchodné smery, podobne aj počas zimných mesiacov. Jesenné obdobie je prechodné, podobné jarnému.

Maximálna priemerná rýchlosť vetra za obdobie 2000 – 2004 dosiahla 3,1 m/s, minimálna 1,1 m/s a priemer pre celé obdobie bol 1,9 m/s. V poslednom meranom roku 2004 bola priemerná rýchlosť vetra 1,6 m/s, maximálna hodnota bola v mesiaci november 2,0 m/s a minimálna v mesiaci januári 1,1 m/s. Maximálnu rýchlosť päťročného rádu dosiahol vietor v smere severo-severozápadnom o rýchlosti 3,7 m/s. (Ročenky klimatických pozorovaní SHMÚ 2000 – 2005, SHMÚ, Bratislava)

Početnosť výskytu smerov vetra zo stanice Hurbanovo (%)

rok	N	N	NE	E	E	E	SE	S	S	S	SW	W	W	W	NW	N
		NE		NE		SE		SE		SW		SW		NW		NW
2000	19	6	23	27	28	61	180	82	62	23	44	36	55	102	181	42
2001	41	12	28	24	28	76	156	73	45	21	48	33	54	81	235	61
2002	37	9	48	55	41	98	146	67	62	31	51	37	62	90	156	45
2003	43	19	32	26	48	76	126	67	39	26	47	42	51	93	190	78
2004	24	12	38	28	39	70	156	66	45	39	61	38	81	104	178	61

Zdroj: Ročenky klimatických pozorovaní SHMÚ 2000 – 2005, SHMÚ, Bratislava

Krajinná štruktúra a ekologická stabilita

Potenciálnu prirodzenú vegetáciu v katastrálnom území Svätý Peter predstavujú vrbovotopoloové lesy v záplavových územiach veľkých riek (mäkké lužné lesy) – niva rieky Nitra a jaseňovo-brestovo-dubové lesy v povodiach veľkých riek (tvrdé lužné lesy), nížinné hygrofilné dubovo-hrabové lesy, dubové a dubovo-cerové lesy, dubové lesy s javorom tatárskym a dubom plstnatým a koreňujúce spoločenstvá stojatých vôd.

Lesné plochy boli takmer úplne nahradené ornou pôdou, na ktorej sa vyskytuje vegetácia poľnohospodárskych monokultúr. Lesné pozemky tvoria len 3,23% výmery katastrálneho územia.

Nachádza sa tu ďalej rozptýlená nelesná drevinová vegetácia vo forme remízok, pásov zelene pozdĺž poľných ciest. Druhové zloženie je značne ovplyvnené šírkou a zapojenosťou drevinného porastu. Uplatňujú sa hlavne druhy xerofilné a xerothermné. Mnohé z týchto druhov sú panónskeho alebo mediteránneho pôvodu, vyskytujú sa aj ruderalne druhy. Najčastejším druhom v rámci stromovej etáže je agát biely, ďalej sa vyskytuje orech kráľovský, čerešňa vtáčia, javor poľný, jaseň štíhly, rôzne druhy vrb a topoľov. V rámci kroviny etáže je častá ruža šípová, drieň obyčajný, baza čierna.

Zeleň v rámci zastavaného územia predstavujú súvislejšie plochy zelene v areáloch škôl, ihriska, kostolov a cintorína.

Regionálny územný systém ekologickej stability (RÚSES) okresu Komárno uvádza nasledovné ekologicky významné lokality týkajúce sa územia obce a jeho okolia:

- č. 27 – návrh ŠPR – Alúvium Nitry
- č. 28 – navrhované chránené nálezisko – Komočín – mokraď
- č. 31 – v extraviláne obce sa nachádza navrhované CHÚ – Chotínska stráň; územie je náleziskom výskytu a cenným biotopom včelárika zlatého
- č. 47 – Lándor – Gamota – Ružová – mokraď
- č. 64 – lesný komplex Chrbát – Príbetský les
- č. 67 – drobné lesíky

Významným segmentom krajiny v katastrálnom území obce Svätý Peter sú dva biotopy a lokality Pasienok a Okrúhla lúka. Tieto lokality predstavujú močaristé zaplavované trstinové porasty.

Koeficient ekologickej stability katastrálneho územia obce Svätý Peter KES = do 0,19 – ide o územie nadpriemerne využívané so zreteľným narušením prírodných štruktúr.

Chránené územia

V zastavanom území obce sa nachádza historický park z polovice 19. storočia evidovaný ako chránený areál, ktorý má charakter prírodného parku s voľne krajinárskou úpravou s trávnatými plochami. Nachádza sa tu platan javorolistý považovaný za významný segment krajinnej štruktúry. Park má rozlohu 44 118 m² a tvorí oddychovú zónu v rámci urbanistickej štruktúry obce. Je zanedbaný a značne narušený vonkajšími zásahmi. Je

nutné vykonať jeho komplexnú rekonštrukciu. Chránený areál „Park vo Svätom Petri“ bol vyhlásený za chránený v roku 1981 uznesením rady ONV v Komárne č. 71/1981. Na území chráneného areálu platí 4. stupeň ochrany v zmysle zákona č. 543/2002 Z.z. o ochrane prírody a krajiny.

Zo súvislej sústavy chránených území Natura 2000 do katastrálneho územia Svätý Peter zasahujú územia európskeho významu SKUEV0155 Alúvium Starej Nitry a SKUEV059 Alúvium Žitavy, ako aj chránené vtáčie územie SKCHVU005 Dolné Považie.

Stav životného prostredia a environmentálne problémy

Z hľadiska čistoty ovzdušia patrí okres Komárno medzi najmenej postihnuté okresy v rámci Nitrianskeho kraja. Dôvodom je absencia väčších priemyselných závodov a dobré rozptylové podmienky. Znečistenie ovzdušia je len z malých lokálnych zdrojov a z automobilovej dopravy, ktorá zafažuje ovzdušie hlavne tuhými znečisťujúcimi látkami, SO_x, NO_x a CO.

Všeobecným javom je znečistenie v dôsledku poľnohospodárskej výroby a veľkokapacitných hnojísk bez nepriepustnej úpravy. Faktorom podporujúcim vznik znečistenia je vysoká priepustnosť pôd a štrko-piesčitého substrátu, ako aj malá hĺbka podzemnej vody pod terénom. Aj po znížení objemov aplikovaných hnojív, ochranných a iných látok v poľnohospodárstve naďalej pretrváva veľkoplošné znečistenie, ktoré sa prejavuje lokálne nadlimitným obsahom niektorých ukazovateľov alebo celoplošne trvalo zvýšenými hodnotami koncentrácií chemických prvkov.

Kontaminácia pôdy v riešenom území nebola zisťovaná, v okolí však bol zistený obsah ťažkých kovov v pôde. Zdrojom znečistenia je poľnohospodárska výroba, hnojenie chemickými hnojivami a chemická ochrana rastlín.

Environmentálnym problémom sú drobné smetiská a čierne skládky v okolí obce, ďalej netesné žumpy s únikmi splaškových vôd (nie je vybudovaná kanalizácia).

Odpadové hospodárstvo

Zber odpadu v obci je zabezpečovaný do vlastných nádob. Odhadované množstvo odpadu z obce je 380 ton ročne. Odvoz je zabezpečený pravidelne v 14 dňových intervaloch na skládku odpadu v obci Iža a na medziskládku v Hurbanove.

2.1.11 Štruktúra samosprávy a hospodárenie obce

Hospodárenie a rozpočtová situácia obce

Realizáciou koncepcie fiškálnej decentralizácie samospráv sa od roku 2005 výrazne zmenilo financovanie obcí. Reforma priniesla prechod od poskytovania dotácií samospráve zo štátneho rozpočtu k financovaniu kompetencií prostredníctvom daňových príjmov.

Nový systém financovania prináša väčšiu voľnosť pri nakladaní s financiami v obecnom rozpočte, no súčasne kladie väčšie nároky na finančné riadenie obce. Pôvodný systém rozdeľovania prostriedkov podľa počtu obyvateľov ako jediného kritéria nahradil systém 4 kritérií pre určenie podielu obce na výnose dane z príjmov (počet obyvateľov s trvalým pobytom v obci, upravený veľkostným koeficientom, počet detí, ktoré v obci chodia do štátnych predškolských a školských zariadení, počet obyvateľov v dôchodkovom veku). Ďalšie zmeny sa týkajú miestnych daní a poplatkov. Obce ďalej získali väčšie právomoci pri určovaní sadzieb dane z nehnuteľností.

Obec hospodári s vyrovnaným rozpočtom. Rozpočet na roky 2015 – 2017 počíta s príjmami aj výdavkami na úrovni 1, 4 mil. Eur na každý rok. V štruktúre príjmov prevládajú cudzie zdroje (transfery zo štátneho rozpočtu) nad vlastnými zdrojmi (miestne dane a poplatky). Značná časť výdavkov smeruje na zabezpečenie bežnej prevádzky obce, obecného úradu a vzdelávacích zariadení, predovšetkým na pokrytie mzdových nárokov a nákladov na energiu.

Z analýzy vyplýva, že obecný rozpočet poskytuje len malý priestor pre financovanie rozvojových zámerov. Je preto potrebné uchádzať sa aj o získanie externých zdrojov – súkromných investícií, grantov a príspevkov z podporných programov, najmä na realizáciu náročnejších investičných projektov.

Štruktúra a činnosť miestnej samosprávy

Obecné zastupiteľstvo má 9 členov. Schôdze sa konajú spravidla 1x za 2 – 3 mesiace. Ustanovená je funkcia zástupcu starostu a hlavného kontrolóra. V obci je okrem obecného úradu aj sídlo matričného úradu.

Komunikácia s obyvateľmi prebieha zväčša prostredníctvom neformálnych stretnutí. Obec prevádzkuje vysielanie obecného rozhlasu. Má zriadenú internetovú stránku www.svatypeter.eu.

2.1.12 Analýza pripravovaných projektov

V súčasnosti sú projektovo a technicky pripravené viaceré investičné projekty, ktoré uvádzame v nasledujúcom tabuľkovom prehľade.

Analýza stavu projektovej pripravenosti investícií

Názov investície	Oblasť	Rok začatia	Tech. priprav.	Rok ukonč.	Náklady v EUR	Zdroje financ.
Výstavba splaškovej kanalizácie	A		PD		3 000 000	fondy EÚ
Výstavba čistiarne odpadových vôd	A		PD		200 000	fondy EÚ
Kúpa bytového domu pre nájomné bývanie	B	2016		2016	140 000	obec, ŠFRB

2.1.13 Analýza silných stránok a slabých stránok územia

Hlavné vnútorné faktory rozvoja predstavujú silné stránky a slabé stránky, vyplývajúce z daností územia, vybudovanej lokálnej infraštruktúry. V nasledujúcom prehľade sú tieto faktory zoradené podľa ich vplyvu (vzostupne).

Silné stránky

- v obci je zabezpečená základná vybavenosť – zdravotnícke a sociálne služby, základná škola, materská škola
- vhodné prírodné a klimatické podmienky pre poľnohospodárstvo
- zásobovanie obyvateľov z verejného vodovodu
- diverzifikovaná hospodárska základňa
- dostatok voľných pracovných síl
- prítomnosť ekologicky významných lokalít a chránených území
- dostatočná aktivita obyvateľov a záujmových spolkov
- vyhovujúce autobusové spojenie s okolitými mestami
- relatívne vysoký štandard bytového fondu v obci
- ponuka nehnuteľností a stavebných pozemkov
- nízka miera priemyselného znečistenia životného prostredia
- relatívne bezproblémové spolunažívanie obyvateľov rôznych národností
- zachovaný vidiecky charakter obce

Slabé stránky

- chýbajúca splašková kanalizácia, nevyhovujúci stav žúmp
- nedostatok pracovných príležitostí a vysoká miera nezamestnanosti v obci
- regresívny typ populácie, vysoký podiel obyvateľov v poproduktívnom veku
- odlesnená krajina s nízkym stupňom ekologickej stability
- znečistenie vody a pôdy v dôsledku intenzívnej poľnohospodárskej výroby
- nevyhovujúca vzdelanostná a kvalifikačná štruktúra obyvateľstva
- zlý stavebnotechnický stav niektorých kultúrnych a historických pamiatok (Zichyho kúria s príľahlým historickým parkom)
- nedostatočné spektrum služieb
- úpadok najväčšieho zamestnávateľa v obci – bývalého PD
- stav / absencia peších chodníkov na niektorých uliciach

2.2 Analýza vonkajšieho prostredia

2.2.1 Analýza regionálnych vzťahov a väzieb

Obec Svätý Peter patrí na základe územno-správneho členenia do okresu Komárno a Nitrianskeho kraja. Okres Komárno má rozlohu 1100 km² a 103 995 obyvateľov. Ostal zachovaný v pôvodnom rozsahu aj po zmene územnosprávneho členenia v roku 1996.

Obec je situovaná vo východnej časti okresu. V blízkosti prebieha významná sídelná rozvojová os Komárno – Nové Zámky – Nitra, okolo ktorej sa sformovalo územie ťažiska osídlenia nadregionálneho až celoštátneho významu (podľa KÚRS a ÚPN VÚC Nitrianskeho kraja). Okresné mesto Komárno (34 349 obyv.) je od obce Svätý Peter vzdialené 13 km juhozápadne. Najbližším mestom je Hurbanovo (7751 obyv.), vzdialené 7 km západne. Krajské mesto Nitra je vzdialené 53 km.

Komárno je spádovým územím pre obyvateľov obcí okresu z hľadiska dochádzky za občianskou vybavenosťou – majú tu sídlo zariadenia vyššej občianskej vybavenosti (administratíva, školstvo, zdravotníctvo).

Okrem väzieb na okresné mesto sa vyvinuli medzisídelné väzby aj na okolité obce, čomu napomáha priame dopravné spojenie vo všetkých smeroch. Najvýznamnejšie sú so stredne veľkými obcami porovnateľnej veľkosti – Chotín (1383 obyv.), Dulovce (1813 obyv.), Pribeta (2974 obyv.), Modrany (1462 obyv.).

Obec Svätý Peter v minulosti (70.–80. roky 20. storočia) bola klasifikovaná ako stredisko miestneho významu. Podľa aktuálneho ÚPN VÚC Nitrianskeho kraja je zaradená medzi centrá lokálneho významu.

Katastrálne územie obce Svätý Peter hraničí s katastrálnymi územiami 5 obcí a miest: Komárno, Hurbanovo, Chotín, Iža, Mudroňovo, Modrany, Pribeta, Dulovce.

Obec Svätý Peter je členom Združenia miest a obcí Slovenska (ZMOS), Regionálneho združenia Váh – Dunaj – Ipeľ. Má nadviazanú cezhraničnú spoluprácu s obcou Hernád (v Maďarsku). Družobné styky v Maďarsku, Chorvátsku a Srbsku majú aj miestne základné školy.

2.2.2 Analýza hlavných vonkajších faktorov rozvoja a ich vplyvu

Hlavné vonkajšie faktory rozvoja predstavujú príležitosti a ohrozenia, vyplývajúce z pôsobenia vonkajších síl a vplyvov. V nasledujúcom prehľade sú tieto faktory zoradené podľa ich vplyvu (vzostupne).

Príležitosti

- poloha v blízkosti významnej rozvojovej osi Komárno – Nové Zámky – Nitra

- pozitívny migračný prírastok v obci, stabilizácia až mierny nárast počtu obyvateľov
- rozvoj podnikania založeného na miestnych podmienkach a tradíciách (ovocinárstvo, zeleninárstvo)
- dostupnosť širokého spektra vyššej vybavenosti v okresnom meste
- efektívne využívanie finančných prostriedkov z EÚ na financovanie priorít obce
- medziobecná spolupráca, využitie prihraničnej polohy na cezhraničnú spoluprácu
- výhoda relatívne nízkej ceny pozemkov a nehnuteľností, ako aj relatívne nízkej úrovne miezd v regióne v porovnaní s celoštátnym priemerom
- predpoklad koncepčného a kvalifikovaného rozvoja obce na základe plánovacích dokumentov
- možnosť samozásobenia agrárnymi produktmi pre slabšie sociálne skupiny a v prípade krízových období
- zapojenie nezamestnaných do verejnoprospešných prác pre udržanie pracovných návykov

Ohrozenia

- nízka konkurencieschopnosť vidieckej ekonomiky v dôsledku nízkej produktivity a nerozvinutej trhovej infraštruktúry
- starnutie obyvateľstva, rast počtu obyvateľov v poproduktívnom veku
- konkurencia okolitých obcí a miest v súťaži o investície a rozvojové impulzy
- devastácia životného prostredia
- ohrozenie obce prívalovými vodami
- ďalší nárast dlhodobej nezamestnanosti, možná kriminalita ťažko zamestnateľných skupín obyvateľstva
- odkázanosť obyvateľov na dochádzanie za prácou mimo obce, odchod pracovných síl do iných regiónov a do zahraničia
- opúšťanie tradičných modelov a vidieckeho štýlu života
- časté a neprehľadné zmeny legislatívy
- sektorový prístup k riešeniu rozvojových problémov
- administratívna náročnosť získavania finančných prostriedkov z fondov EÚ
- stagnácia vzdelanostnej úrovne obyvateľstva

2.3 Zhodnotenie súčasného stavu územia

V tejto podkapitole sú obsiahnuté z predchádzajúcich analýz vyplývajúce závery v podobe syntéz. Sú medzikrokom medzi analýzami a tvorbou stratégie. Ich podstatou je vyhodnotenie a sumarizácia analytického materiálu s cieľom odvodiť z nich kľúčové piliere stratégie, problémové okruhy, ktorým je nutné venovať pozornosť.

Ide o nasledovné syntetizujúce analýzy:

- SWOT analýza (s priradením bodových hodnôt jednotlivým položkám)
- STEEP analýza
- analýza problémov a možných rizík

2.3.1 SWOT analýza

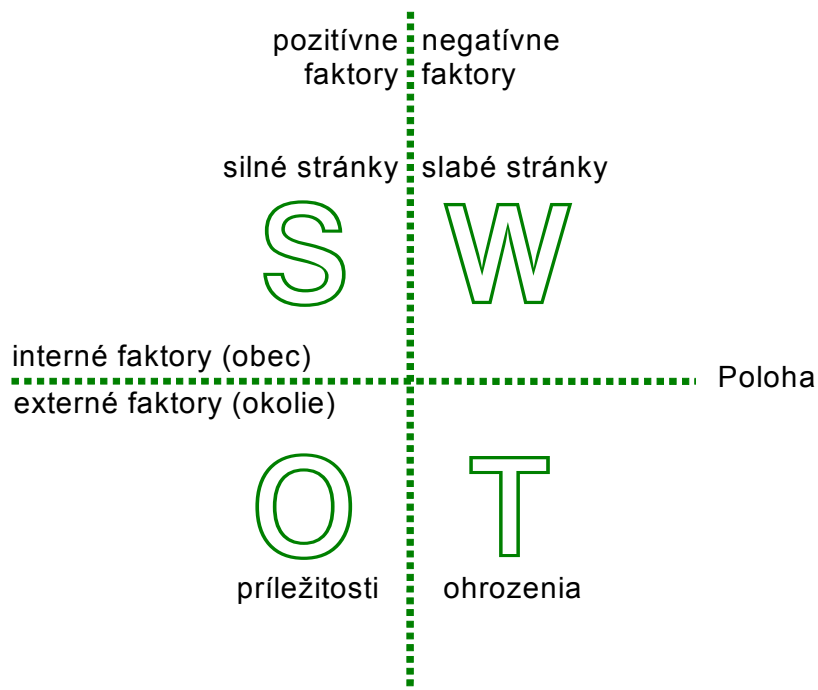
SWOT analýza poskytuje celostný pohľad na situáciu obce – na jej silné stránky, slabé stránky, príležitosti a ohrozenia rozvoja. Na základe SWOT analýzy možno presnejšie definovať najvhodnejšie ciele, ktoré by zužitkovali najvýraznejšie predpoklady a pozitívne rozvojové impulzy a eliminovali problémy a prípadné riziká. Pomáha tiež identifikovať prioritné oblasti, na rozvoj ktorých sa treba orientovať. Z tohto dôvodu nie je vhodné jej členenie podľa sektorov.

Okrem analýz stavu daného územia je predmetom záujmu aj okolité prostredie, indukujúce pozitívne alebo negatívne vplyvy. Na základe toho sa SWOT analýza člení na analýzu interného prostredia a analýzu externého prostredia.

Podľa povahy sledovaných javov sa v SWOT analýze rozlišujú pozitívne a negatívne faktory. Pozitívne faktory (silné stránky a príležitosti) predstavujú faktory indukujúce rozvojové procesy. Negatívne faktory (slabé stránky a ohrozenia) naznačujú problémy – disparity.

Jednotlivé položky v SWOT analýze sú vážené, čo znamená, že sú im priradené bodové hodnoty od 1 do 5, ktoré vyjadrujú mieru ich závažnosti. Položky s najvyššími bodovými hodnotami potom predstavujú hlavné faktory rozvoja, resp. kľúčové disparity.

Princíp SWOT analýzy



Zdroj: vlastné spracovanie

Silné stránky (S)

S1 v obci je zabezpečená základná vybavenosť – zdravotnícke a sociálne služby, základná škola, materská škola	5
S2 vhodné prírodné a klimatické podmienky pre poľnohospodárstvo	4
S3 zásobovanie obyvateľov z verejného vodovodu	4
S4 diverzifikovaná hospodárska základňa	4
S5 dostatok voľných pracovných síl	4
S6 prítomnosť ekologicky významných lokalít a chránených území	3
S7 dostatočná aktivita obyvateľov a záujmových spolkov	3
S8 vyhovujúce autobusové spojenie s okolitými mestami	2
S9 relatívne vysoký štandard bytového fondu v obci	2
S10 ponuka nehnuteľností a stavebných pozemkov	2
S11 nízka miera priemyselného znečistenia životného prostredia	2
S12 relatívne bezproblémové spolunažívanie obyvateľov rôznych národností	1
S13 zachovaný vidiecky charakter obce	1

Slabé stránky (W)

W1 chýbajúca splašková kanalizácia, nevyhovujúci stav žúmp	5
W2 nedostatok pracovných príležitostí a vysoká miera nezamestnanosti v obci	5
W3 regresívny typ populácie, vysoký podiel obyvateľov v poproduktívnom veku	5
W4 odlesnená krajina s nízkym stupňom ekologickej stability	4
W5 znečistenie vody a pôdy v dôsledku intenzívnej poľnohospodárskej výroby	3
W6 nevyhovujúca vzdelanostná a kvalifikačná štruktúra obyvateľstva	3
W7 zlý stavebnotechnický stav niektorých kultúrnych a historických pamiatok (Zichyho kúria s príľahlým historickým parkom)	2
W8 nedostatočné spektrum služieb	2
W9 úpadok najväčšieho zamestnávateľa v obci – bývalého PD	2
W10 stav / absencia peších chodníkov na niektorých uliciach	1

Príležitosti (O)

O1 poloha v blízkosti významnej rozvojovej osi Komárno – Nové Zámky – Nitra	5
O2 pozitívny migračný prírastok v obci, stabilizácia až mierny nárast počtu obyvateľov	5
O3 rozvoj podnikania založeného na miestnych podmienkach a tradíciách (ovocinárstvo, zeleninárstvo)	4
O4 dostupnosť širokého spektra vyššej vybavenosti v okresnom meste	4
O5 efektívne využívanie finančných prostriedkov z EÚ na financovanie priorít obce	4
O6 medziobecná spolupráca, využitie prihraničnej polohy na cezhraničnú spoluprácu	3
O7 výhoda relatívne nízkej ceny pozemkov a nehnuteľností, ako aj relatívne nízkej úrovne miezd v regióne v porovnaní s celoštátnym priemerom	3
O8 predpoklad koncepčného a kvalifikovaného rozvoja obce na základe plánovacích dokumentov	2
O9 možnosť samozásobenia agrárnymi produktmi pre slabšie sociálne skupiny a v prípade krízových období	2
O10 zapojenie nezamestnaných do verejnoprospešných prác pre udržanie pracovných návykov	1

Ohrozenia (T)

T1 nedostatok verejných financií na dobudovanie technickej infraštruktúry	5
T2 nízka konkurencieschopnosť vidieckej ekonomiky v dôsledku nízkej produktivity a nerozvinutej trhovej infraštruktúry	5
T3 ďalší nárast dlhodobej nezamestnanosti, možná kriminalita ťažko zamestnateľných skupín obyvateľstva	5
T4 konkurencia okolitých obcí a miest v súťaži o investície a rozvojové impulzy	4
T5 stagnácia vzdelanostnej úrovne obyvateľstva	4
T6 devastácia životného prostredia	3
T7 znižovanie miery sociálnej kohézie medzi rôznymi sociálnymi skupinami v dôsledku prisťahovania vyšších príjmových skupín obyvateľov a riziko z toho vyplývajúcich konfliktov	3
T8 odchod pracovných síl do iných regiónov a do zahraničia	3
T9 hrozba centralizácie niektorých samosprávnych funkcií do vybraných obcí (matriky, stavebné úrady), realizácia komunálnej reformy a zlučovania malých obcí	3
T10 časté a neprehľadné zmeny legislatívy	2
T11 nedostatočná aktívna politika zamestnanosti na trhu práce	2
T12 sektorový prístup k riešeniu rozvojových problémov	1
T13 administratívna náročnosť získavania finančných prostriedkov z fondov EÚ	1

2.3.2 STEEP analýza

STEER analýza je analýzou jednotlivých častí vonkajšieho prostredia, ktoré majú vplyv na daný subjekt, t.j. na obec. Analyzované sú faktory spoločenské – sociálne, demografické, hodnotové (S), technologické (T), ekonomické (E), ekologické (E), politické (P). Podstatou je ujasniť si, ktoré vonkajšie faktory, ktoré obec väčšinou vôbec nemôže ovplyvniť, majú na ňu významný vplyv.

STEER analýza obce

Faktory	
Spoločenské	<ul style="list-style-type: none">▪ demografické zmeny▪ zmeny postojov a správania populácie▪ zmeny preferencií zákazníkov
Technologické	<ul style="list-style-type: none">▪ úroveň technológie poskytovateľa▪ dostupná / využívaná technológia▪ technológie pre kontakt s verejnosťou
Ekonomické	<ul style="list-style-type: none">▪ nové príležitosti a investori▪ dodatočné finančné zdroje▪ vplyv daňovej politiky
Ekologické	<ul style="list-style-type: none">▪ dopady investičných projektov na životné prostredie▪ environmentálna politika▪ podpora tvorby a ochrany životného prostredia
Politické	<ul style="list-style-type: none">▪ vládne sektorové politiky▪ legislatíva▪ zmeny centrálnej vlády▪ zmeny vo vedení obce a v samosprávnom orgáne

2.3.3 Analýza problémov a možných rizík

Analýza problémov pomenúva hlavné nedostatky (disparity), na riešenie ktorých sa treba zamerať. Vychádza zo SWOT analýzy a dopĺňa ju o ďalšie faktory, ktoré neboli zaradené medzi slabé stránky a hrozby. Okrem primárneho problému sú predmetom analýzy aj ich následky (súčasný, resp. potenciálny). Výsledky tejto analýzy sú dôležité pre stanovenie prioritných oblastí, ktoré vyžadujú prioritné riešenie a výber vhodných projektov, aktivít a opatrení, ktoré by tieto problémy pomohli eliminovať.

Riziká ďalšieho vývoja, s uvedením zdrojov rizík, dôsledkov a odhadu pravdepodobnosti výskytu, sú uvedené v nasledujúcej tabuľke.

Kontrolný zoznam pre hodnotenie možných rizík

Druh rizika	Objekt rizika	Zdroj rizika	Nežiaduce dôsledky	Pravdepodobnosť
Individuálne	nezáujem obyvateľov (potenciálnych užívateľov)	užívatelia	nerealizácia aktivít	50%
Technické	chyby projektovej dokumentácie	PD	dodatočné náklady	10%
	problémy pri verejnom obstarávaní	legislatíva		20%
	poruchovosť systémov	technológia		20%
Ekologické	nedostatočná starostlivosť o zložky krajiny	užívatelia pôdy	degradácia krajiny / výsledkov	30%
Sociálne	medziľudské vzťahy	obyvatelia	nerealizácia aktivít	20%
Ekonomické	nedostatok finančných zdrojov, nezískanie NFP, dotácie	externý	nerealizácia projektov / aktivít	70%

Analýza príčin a dôsledkov problémov

Z analýzy problémov vyplýva, že väčšinou nejde o izolované problémy, ale navzájom medzi sebou súvisia, pričom je medzi nimi možné sledovať kauzálne vzťahy, t.j. príčina – dôsledok. Okrem primárneho problému sú teda predmetom analýzy aj ich následky (súčasnú, resp. potenciálnu).

V prípade riešeného územia sa objavujú tieto hlavné problémy a ich následky:

- chýbajúca kanalizácia → riziko znečistenia životného prostredia, nízky štandard bývania
- slabá hospodárska základňa → nedostatok pracovných príležitostí → nízka životná úroveň kúpyschopnosť obyvateľstva, vyššie riziko sociálnych problémov a výskytu sociopatologických javov → odchod obyvateľov za prácou mimo obce
- nerozvinuté služby pre cestovný ruch → nízka atraktivita pre návštevníkov obce → pokračovanie hospodárskeho úpadku
- znižovanie počtu spojov, zlý stav niektorých miestnych komunikácií → nevyhovujúca dostupnosť → nízka atraktivita pre bývanie i podnikanie
- stav niektorých chodníkov a absencia cyklotrás → riziko dopravných kolízií, ohrozenie chodcov a cyklistov
- nepriaznivý stavebnotechnický stav niektorých budov občianskej vybavenosti → následok: nízky hygienický štandard, vysoké nároky na spotrebu energie
- nízka ekologická stabilita územia → vyššia pravdepodobnosť výskytu živelných pohrôm, vyčerpanie ekologických potenciálov krajiny, obmedzené možnosti pre rekreáciu v krajine
- nedostatok spoločenskej aktivity → znižovanie súdržnosti miestnej komunity

- nízke priemerné mzdy v poľnohospodárstve → nezáujem o podnikanie v poľnohospodárstve → neudržiavaná krajina

2.3.4 Prognóza budúceho vývoja a identifikácia východísk

Prognóza budúceho vývoja je v neustále sa meniacich podmienkach značne zložitá a v podstate nemožná. Možné je však uvažovať o troch odlišných scenároch rozvoja – optimistickom, pesimistickom a neutrálnom. Navrhnutá stratégia rozvoja je v zásade postavená na optimistickom scenári rozvoja.

Zo SWOT analýzy a z analýzy problémov vyplynuli hlavné faktory rozvoja obce a kľúčové disparity.

V rámci SWOT analýzy silné stránky a príležitosti identifikujú hlavné faktory rozvoja – t.j. **rozvojový potenciál**. Kľúčové disparity, t.j. **limity rozvoja územia** sú výstupom analýzy problémov a podporené sú slabými stránkami a ohrozeniami identifikovanými v SWOT analýze. Tieto faktory predstavujú hlavné východiská pre stanovenie stratégie rozvoja obce. Ťažiskovo by stratégia mala byť orientovaná na odstraňovanie slabých stránok a využitie príležitostí, vzhľadom k tomu, že silné stránky a ohrozenia sú menej dominantné.

3. Strategická časť

3.1 Strategická vízia

Stratégiu rozvoja obce Svätý Peter reprezentuje celková vízia obce naznačujúca ideál rozvoja do budúcnosti. Strategická vízia predstavuje ekvivalent globálneho cieľa. Má podobu motto – výroku opisujúceho ideálny cieľový stav ku koncu výhľadového obdobia (r. 2025).

Vízia obce Svätý Peter

„Obec Svätý Peter bude aj v budúcnosti miestom pre pohodlné bývanie svojich občanov, poskytujúce dostatočné možnosti pre kultúrne, spoločenské, športové aktivity a relax. Kultúrna krajina s kvalitným životným prostredím bude zvyšovať atraktivitu obce nielen pre svojich občanov, ale aj pre návštevníkov a turistov. Bude tu dostatok pracovných príležitostí v poľnohospodárstve, priemysle a službách, vrátane vidieckeho cestovného ruchu. Občania obce budú aktívnymi tvorcami a realizátormi rozvojových zámerov obce“.

3.2 Návrh a opis stratégie

Stratégia rozvoja obce Svätý Peter stavia na maximálnom využití príležitostí a odstraňovaní slabých stránok (ide o generickú stratégiu WO).

Rozvojová stratégia by sa v plnej miere mala zamerať na riešenie problémov a elimináciu slabých stránok obce. Stanovuje 4 rozvojové priority:

- A. Investície do základnej infraštruktúry
- B. Rozvoj ľudských zdrojov a sociálnej infraštruktúry
- C. Rozvoj hospodárskej základne obce
- D. Tvorba krajiny a ochrana životného prostredia

Investície do základnej infraštruktúry

Nadalej je potrebné zvyšovať štandard technickej a dopravnej infraštruktúry a odstraňovať jej deficity. Kvalitná a všestranne rozvinutá infraštruktúra je základným predpokladom kvality bývania a života v obci. Od nej závisí, či sa obci podarí pritiahnúť nových obyvateľov a či obyvatelia budú ochotní v obci zotrvať. Tento faktor je podstatný aj z hľadiska rozvoja podnikania. Okrem technickej infraštruktúry je dôležité smerovať investície aj na dobudovanie a rekonštrukciu dopravnej infraštruktúry – miestnych komunikácií, chodníkov.

Rozvoj ľudských zdrojov a sociálnej infraštruktúry

Oblasť ľudských zdrojov predstavuje najdôležitejšiu zložku, ktorá podmieňuje budúci

rozvoj obce. Potrebne je zlepšit využitie nevyužívaných ľudských zdrojov (nezamestnaných), podporiť zotrvanie obyvateľov v obci výstavbou nájomných bytov a poskytovaním kvalitných verejných služieb (ich predpokladom je fyzická infraštruktúra na poskytovanie týchto služieb). Udržiavať a rozvíjať je potrebné aj tradície a kultúrne hodnoty, ktoré pomôžu rozvoju cestovného ruchu.

Rozvoj hospodárskej základne obce

Žiaduce je podporovať diverzifikáciu poľnohospodárstva smerom k súvisiacim nepoľnohospodárskym činnostiam, ktoré majú potenciál uplatnenia v rozvoji cestovného ruchu (najmä v oblasti vinohradníctva). Nedostatočne rozvinutý sekundárny a terciárny sektor je potrebné podporiť premyslenými opatreniami, ktoré zlepšia podnikateľské prostredie v obci.

Tvorba krajiny a ochrana životného prostredia

Významným faktorom znečistenia životného prostredia je absentujúca kanalizácia. Vybudovanie kanalizácie a čistiarne odpadových vôd tento deficit odstráni. Ďalšie opatrenia je potrebné prijať v oblasti odpadového hospodárstva, zlepšiť systém ochrany pred prívalovými vodami, zvýšiť atraktivitu verejných priestranstiev v obci a zvýšiť zastúpenie zelene v celom katastrálnom území, čo by malo pozitívny vplyv na ekologickú stabilitu.

3.3 Strategické ciele

Strategické ciele nemajú charakter „hotových návrhov“, ale reprezentujú istú filozofiu prístupu k riešeniu problémov, ktorú naznačila už strategická vízia. Strategické ciele sú špecifické – t.j. sú viazané na 4 vytypované prioritné oblasti. Prioritné oblasti budú predstavovať hlavné oblasti smerovania finančnej a organizačnej podpory rozvoja.

Hierarchia strategických cieľov a opatrení

Vízia obce Svätý Peter

„Obec Svätý Peter bude aj v budúcnosti miestom pre pohodlné bývanie svojich občanov, poskytujúce dostatočné možnosti pre kultúrne, spoločenské, športové aktivity a relax. Kultúrna krajina s kvalitným životným prostredím bude zvyšovať atraktivitu obce nielen pre svojich občanov, ale aj pre návštevníkov a turistov. Bude tu dostatok pracovných príležitostí v poľnohospodárstve, priemysle a službách, vrátane vidieckeho cestovného ruchu. Občania obce budú aktívnymi tvorcami a realizátormi rozvojových zámerov obce.“

Prioritná oblasť A		Prioritná oblasť B		Prioritná oblasť C		Prioritná oblasť D	
Investície do základnej infraštruktúry		Rozvoj ľudských zdrojov a sociálnej infraštruktúry		Rozvoj hospodárskej základne obce		Tvorba krajiny a ochrana životného prostredia	
Cieľ	Cieľ	Cieľ	Cieľ	Cieľ	Cieľ	Cieľ	Cieľ
Opatrenie A.1	Opatrenie A.2	Opatrenie B.1	Opatrenie B.2	Opatrenie C.1	Opatrenie C.2	Opatrenie D.1	Opatrenie D.2
Cieľ		Cieľ	Cieľ	Cieľ		Cieľ	Cieľ
Opatrenie A.3		Opatrenie B.3	Opatrenie B.4	Opatrenie C.3		Opatrenie D.3	Opatrenie D.4
		Cieľ	Cieľ				
		Opatrenie B.5	Opatrenie B.6				

Prehľad strategických cieľov a opatrení pre Prioritnú oblasť A – Investície do základnej infraštruktúry

Cieľ: Odstránenie deficitov dopravnej infraštruktúry

- Opatrenie A.1 Investície do dopravnej infraštruktúry

Cieľ: Rekonštrukcia a dobudovanie technickej infraštruktúry

- Opatrenie A.2 Investície do technickej infraštruktúry

Cieľ: Odstránenie deficitov v oblasti environmentálnej infraštruktúry

- Opatrenie A.3 Výstavba kanalizácie a čistiarne odpadových vôd

Prehľad strategických cieľov a opatrení pre Prioritnú oblasť B – Rozvoj ľudských zdrojov a sociálnej infraštruktúry

Cieľ: Zvyšovanie efektívnej zamestnanosti občanov

- Opatrenie B.1 Organizovanie vzdelávania na podporu zamestnanosti

Cieľ: Podpora mobility pracovných síl

- Opatrenie B.2 Zabezpečenie nájomného bývania

Cieľ: Investície do verejných budov

- Opatrenie B.3 Rekonštrukcia a výstavba objektov vo vlastníctve obce

Cieľ: Investície do vzdelávacích zariadení a sociálnej infraštruktúry

- Opatrenie B.4 Rekonštrukcia a výstavba objektov pre vzdelávanie a sociálnu infraštruktúru

Cieľ: Zachovanie a zveľaďovanie kultúrneho potenciálu obce

- Opatrenie B.5 Investície do kultúrneho dedičstva a potenciálu

Cieľ: Zlepšenie možností športovania v obci

- Opatrenie B.6 Investície do objektov pre šport

Prehľad strategických cieľov a opatrení pre Prioritnú oblasť C – Rozvoj hospodárskej základne obce

Cieľ: Racionálne využívanie miestnych daností poľnohospodárstva

- Opatrenie C.1 Rozvíjanie tradícií vinárstva

Cieľ: Oživenie podnikania v obci

- Opatrenie C.2 Podpora podnikania

Cieľ: Vytváranie podmienok pre rozvoj vidieckeho turizmu

- Opatrenie C.3 Budovanie infraštruktúry pre cestovný ruch

Prehľad strategických cieľov a opatrení pre Prioritnú oblasť D – Tvorba krajiny a ochrana životného prostredia

Cieľ: Progresívne a ekologicky orientované odpadové hospodárstvo

- Opatrenie D.1 Zníženie množstva nevyužitého odpadu

Cieľ: Zlepšenie ochrany pred prívalovými vodami

- Opatrenie D.2 Realizácia protipovodňových opatrení

Cieľ: Atraktívne verejné priestranstvá

- Opatrenie D.3 Úpravy a dobudovanie verejných priestranstiev

Cieľ: Zvýšenie ekologickej stability územia

- Opatrenie D.4 Výsadba zelene

4. Programová časť

4.1 Návrh opatrení a aktivít

Programová časť obsahuje podrobnejšie rozpracovanie stratégie na úroveň opatrení a aktivít. Pre každú prioritnú oblasť je navrhnutý súbor konkrétnych **opatrení, aktivít, resp. projektov** smerujúcich k naplneniu rozvojovej stratégie obce, reprezentovanou víziou a strategickými cieľmi. Opatrenia a aktivity dodávajú dlhodobej a abstraktnejšie ponímanej stratégii žiaduci operatívny aspekt tým, že ju transformujú do konkrétnych praktických krokov. Preto sa týkajú kratšieho obdobia, ich plánovací horizont je 3 – 5 rokov. V niektorých prípadoch sa počíta s neskorším začiatkom realizácie (v druhom slede), po splnení istých nevyhnutných podmienok.

Programová časť obsahuje prvky rôzneho druhu a hierarchických úrovní:

- opatrenia – predstavujú vecne príbuzné skupiny aktivít / projektov
- aktivity – sú neinvestičného charakteru, často s predpokladom permanentného priebehu
- projekty – predstavujú investičné akcie prípadne aj komplexné časovo ohraničené akcie neinvestičného charakteru; sú rámcovými projektmi, t.j. nie podrobnými realizačnými projektmi

Ku každej aktivite/projektu je pripojená charakteristika (v podobe tabuľkového formulára), ktorá obsahuje nasledujúce položky:

- stručný opis – zahŕňajúci opis stavu pred realizáciou a opis výstupov / výsledkov, t.j. čo sa má projektom dosiahnuť
- určenie zodpovedného subjektu (garanta), prípadne aj kontaktnej osoby a spolupracujúcich subjektov
- obdobie realizácie
- väzba na cieľ – odôvodnenie prínosu pre obec a pre splnenie strategických cieľov
- prehľad užívateľov – cieľových skupín, ktoré budú profitovať z realizácie projektu / aktivity
- merateľné ukazovatele – v podobe merateľných indikátorov úspešnosti – len ak nie je účelné posudzovať splnenie projektu v zmysle jeho popisu v stanovenom čase
- prehľad rizík – možných ohrození realizácie projektu / aktivity
- špecifikáciu potrebných postupových krokov podmieňujúcich realizáciu - len v prípade zložitejších projektov / aktivít
- odhad nákladov (nemožno zamieňať s presným rozpočtom)
- určenie spôsobu financovania
- ostatné údaje – napr. zmluvné podmienky, poznámky

Tabuľka opatrení, projektov a aktivít podľa prioritných oblastí

Opatrenie	Projekt / Aktivita	Prioritná oblasť
A.1 Investície do dopravnej infraštruktúry	A.1.1 Rekonštrukcia ciest II. a III. tried	A – Investície do základnej infraštruktúry
	A.1.2 Rekonštrukcia miestnych komunikácií	
	A.1.3 Vybudovanie a vyznačenie cyklotrás	
	A.1.4 Vybudovanie komunikácií v nových stavebných lokalitách	
	A.1.5 Rekonštrukcia chodníkov pre chodcov	
	A.1.6 Výstavba nových chodníkov pre chodcov	
A.2 Investície do technickej infraštruktúry	A.2.1 Modernizácia miestneho rozhlasu	
	A.2.2 Obnova verejného osvetlenia	
	A.2.3 Rozširovanie pokrytia kamerovým systémom	
	A.2.4 Vybudovanie inžinierskych sietí v nových stavebných lokalitách	
A.3 Výstavba kanalizácie a čistiarne odpadových vôd	A.3.1 Výstavba splaškovej kanalizácie	
	A.3.2 Výstavba čistiarne odpadových vôd	
B.1 Organizovanie vzdelávania na podporu zamestnanosti	B.1.1 Rekvalifikačné kurzy pre nezamestnaných a ťažko zamestnateľných občanov	B – Rozvoj ľudských zdrojov a sociálnej infraštruktúry
B.2 Zabezpečenie nájomného bývania	B.2.1 Kúpa bytového domu pre nájomné bývanie	
	B.2.2 Výstavba nájomných bytových domov	
B.3 Rekonštrukcia a výstavba objektov vo vlastníctve obce	B.3.1 Prístavba kultúrneho domu	
	B.3.2 Rekonštrukcia budovy obecného úradu	
	B.3.3 Zriadenie požiarnej zbrojnice	
B.4 Rekonštrukcia a výstavba objektov pre vzdelávanie a sociálnu infraštruktúru	B.4.1 Rekonštrukcia pavilónu mimoškolskej činnosti	
	B.4.2 Denný stacionár pre seniorov	
B.5 Investície do kultúrneho dedičstva a potenciálu	B.5.1 Rekonštrukcia starej klubovne	
	B.5.2 Rekonštrukcia Zichyho kaštieľa na polyfunkčné kultúrno-vzdelávacie centrum	
	B.5.3 Zriadenie vlastivedného domu	
	B.5.4 Súťaže a výstavy tradičných remesiel a produktov	
B.6 Investície do objektov pre šport	B.6.1 Výstavba tribúny futbalového ihriska s ubytovacími kapacitami	
	B.6.2 Výstavba ihriska / ľadovej plochy	
C.1 Rozvíjanie tradícií vinárstva	C.1.1 Rozvíjanie vinárskeho festivalu	C – Rozvoj hospodárskej základne obce
C.2 Podpora podnikania	C.2.1 Informačné a poradenské centrum pre podnikateľov a občanov	
	C.2.2 Zostavenie registra voľných objektov pre podnikanie	
	C.2.3 Podpora vzniku priemyselného parku	
C.3 Budovanie	C.3.1 Označenie a dobudovanie trasy vínnej cesty	

Opatrenie	Projekt / Aktivita	Prioritná oblasť
infraštruktúry pre cestovný ruch	C.3.2 Inštalácia informačných tabúl pri atraktivitách C.3.3 Výstavba prírodného pódia s hľadiskom	
D.1 Zníženie množstva nevyužitého odpadu	D.1.1 Rozširovanie separovaného zberu odpadu D.1.2 Zriadenie kompostárne D.1.3 Akcie spoločného skrášľovania obce	D – Tvorba krajiny a ochrana životného prostredia
D.2 Realizácia protipovodňových opatrení	D.2.1 Vyčistenie a úprava koryta potoka D.2.2 Vybudovanie ochrannej hrádze na zachytenie prívalových vôd	
D.3 Úpravy a dobudovanie verejných priestranstiev	D.3.1 Zveľadenie a ozelenenie verejných priestranstiev D.3.2 Sformovanie oddychových zón v obci D.3.3 Zriadenie detských ihrísk	
D.4 Výsadba zelene	D.4.1 Výsadba zelene na poľnohospodárskej pôde D.4.2 Plánovitá výsadba zelene v nových uliciach	

Merateľné ukazovatele

Súčasťou programovej časti je aj stanovenie merateľných ukazovateľov pre hodnotenie programového dokumentu. Merateľné ukazovatele majú charakter kvantitatívnych indikátorov úspešnosti, definujúcich cieľové hodnoty, ktoré sa majú dosiahnuť.

Z hľadiska monitorovania plnenia jednotlivých aktivít a projektov je potrebné sledovať merateľné ukazovatele výsledku, prípadne, výstupu a dopadu.

Ukazovatele výsledku vyjadrujú priamy efekt projektu bezprostredne po ukončení realizácie projektu a merajú bezprostredný následok, ktorý bol vyvolaný výstupom.

Za ukazovateľ výstupu možno považovať realizáciu aktivít projektu v stanovenom rozsahu, danom parametrami projektu (opísaný výsledok, náklady, stavebné parametre a pod.). Odrážajú skutočnosť, že niečo bolo vytvorené, realizované, zriadené.

Ukazovatele dopadu vyjadrujú dlhodobý efekt aktivity / projektu, teda príspevok k cieľom, či k potrebám danej cieľovej skupiny.

Pre jednotlivé opatrenia stanovujeme prevažne ukazovatele výsledku. Projekty, pre ktoré nie sú osobitne stanovené merateľné ukazovatele, sa považujú za realizované, ak sa projekt realizuje v plnom rozsahu (100%) – t.j. ide o aplikáciu ukazovateľa výstupu. Naplnenie ukazovateľov výstupu sa uvádza v %.

Tabuľka ukazovateľov výsledkov, dopadov

Označ. opatr.	Názov ukazovateľa	Definícia	Inform. zdroj	Merná jedn.	Východ. hodnota	Cieľová hodnota 2020
A.1.2	Dĺžka rekonštruovaných komunikácií	výsledok	obec	km	–	0,3
A.1.3	Dĺžka vyznačených cyklotrás	výsledok	obec	km	–	2
A.1.5	Dĺžka rekonštruovaných chodníkov	výsledok	obec	km	–	0,5
A.1.6	Dĺžka vybudovaných chodníkov	výsledok	obec	km	–	1
A.2.3	Zníženie počtu prípadov majetkovej kriminality a vandalizmu	výsledok	obec	%	–	20
A.3.1	Podiel domácností napojených na kanalizáciu	výsledok	obec	%	0	95
B.1.1	Zníženie počtu nezamestnaných	výsledok	obec	%	–	20
B.5.3	Zvýšenie návštevnosti obce	výsledok	obec	%	–	15
B.5.4	Počet akcií ročne	výsledok	obec	počet	–	2
C.1.1	Počet návštevníkov podujatia ročne	výsledok	obec	počet	–	2000
C.2.1	Počet vytvorených pracovných miest	výsledok	obec	počet	–	50
C.2.2	Počet objektov zaradených do registra	výsledok	obec	počet	–	10
C.2.3	Počet vytvorených pracovných miest	výsledok	obec	počet	–	80
D.1.1	Podiel zhodnoc. odpadu z celkového množstva odpadu	výsledok	obec	%	–	15
D.1.3	Počet akcií ročne	výsledok	obec	počet	–	1
D.4.1	Dĺžka revitalizovanej / vysadenej zelene; min 2 km	výsledok	obec	km	–	2

4.2 Opatrenia a aktivity pre Prioritnú oblasť A – Investície do základnej infraštruktúry

Formuláre pre prípravu projektov a aktivít

Názov	A.1.1 Rekonštrukcia ciest II. a III. triedy
Opis - stav pred realizáciou	Stav ciest III. triedy je prevažne nevyhovujúci.
Opis - výstupy	Rekonštruované budú cesta II. triedy č. II/58,9 cesty III. triedy Svätý Peter – Mudroňovo, Svätý Peter - Hurbanovo. Rekonštrukcia bude zahŕňať úpravu povrchového krytu vozovky, homogenizáciu šírkového usporiadania, odstránenie líniových dopravných závad.
Garant	NSK
Kontaktná osoba garanta	
Spolupráca	obec
Obdobie realizácie	2018 – 2020
Väzba na cieľ	Odstránenie deficitov dopravnej infraštruktúry
Užívatelia	obyvatelia obce, podnikatelia
Indikátory monitoringu	–
Riziká	nedostatok finančných zdrojov
Postup realizácie	–
Náklady	
Financovanie	NSK, fondy EÚ
Zmluvné podmienky	–
Poznámky	–

Názov	A.1.2 Rekonštrukcia miestnych komunikácií
Opis - stav pred realizáciou	Miestne komunikácie boli opravené len v niektorých uliciach
Opis - výstupy	Uskutoční sa rekonštrukcia úsekov miestnych komunikácií s nevyhovujúcimi technickými parametrami a kvalitou povrchového krytu vozovky.
Garant	obec
Kontaktná osoba garanta	starosta
Spolupráca	–
Obdobie realizácie	2016 – 2020
Väzba na cieľ	Odstránenie deficitov dopravnej infraštruktúry
Užívatelia	obyvatelia obce
Indikátory monitoringu	Dĺžka rekonštruovaných komunikácií: min 0,3 km
Riziká	nedostatok finančných zdrojov
Postup realizácie	1. vypracovanie projektovej dokumentácie a rozpočtu / 2. výber dodávateľa / 3. realizácia stavby
Náklady	
Financovanie	obec, dotácie zo ŠR
Zmluvné podmienky	podľa výsledku verejného obstarávania

Názov	A.1.3 Vybudovanie a vyznačenie cyklotrás
Opis - stav pred realizáciou	V obci ani v okolí nie sú vyznačené cyklotrasy
Opis - výstupy	S okolitými obcami a turistickými cieľmi v okolí obce (vinohrady) je vhodné postupne vyznačiť a vybudovať cyklotrasy. Je možné vyznačiť ich na cestách III. triedy a účelových miestnych komunikáciách. Pozdĺž cesty II. triedy by cyklotrasa mala byť vedená v samostatnej trase
Garant	MAS
Kontaktná osoba garanta	
Spolupráca	obec
Obdobie realizácie	2018 – 2020
Väzba na cieľ	Odstránenie deficitov dopravnej infraštruktúry
Užívatelia	obyvatelia obce, návštevníci
Indikátory monitoringu	dĺžka vyznačených cyklotrás: min. 2 km
Riziká	nezískanie NFP
Postup realizácie	1. vypracovanie projektovej dokumentácie a rozpočtu / 2. výber dodávateľa / 4. realizácia stavby
Náklady	
Financovanie	fondy EÚ
Zmluvné podmienky	podľa výsledku verejného obstarávania
Poznámky	–

Názov	A.1.4 Vybudovanie komunikácií v nových stavebných lokalitách
Opis - stav pred realizáciou	
Opis - výstupy	Výstavba spevnených prístupových komunikácií a vnútorných obslužných komunikácií sa zrealizuje na pozemkoch, ktoré územný plán obce vymedzil pre bytovú výstavbu, v predstihu pred zahájením výstavby rodinných domov.
Garant	obec
Kontaktná osoba garanta	–
Spolupráca	vlastníci pozemkov
Obdobie realizácie	2018 – 2020
Väzba na cieľ	Odstránenie deficitov dopravnej infraštruktúry
Užívatelia	obyvatelia obce
Indikátory monitoringu	–
Riziká	nedostatok finančných zdrojov
Postup realizácie	–
Náklady	
Financovanie	obec, súkromné zdroje, dotácie
Zmluvné podmienky	–
Poznámky	–

Názov	A.1.5 Rekonštrukcia chodníkov pre chodcov
Opis - stav pred realizáciou	V časti obce boli chodníky rekonštruované, inde sú v nevyhovujúcej kvalite
Opis - výstupy	Chodníky v kritických úsekoch budú rekonštruované v požadovanej šírke a kvalite
Garant	obec
Kontaktná osoba garanta	starosta
Spolupráca	–
Obdobie realizácie	2018 – 2020
Väzba na cieľ	Odstránenie deficitov dopravnej infraštruktúry
Užívatelia	obyvatelia obce
Indikátory monitoringu	dĺžka rekonštruovaných chodníkov: min. 0,5 km
Riziká	nedostatok finančných zdrojov
Postup realizácie	–
Náklady	
Financovanie	obec, (fondy EÚ)
Zmluvné podmienky	–
Poznámky	–

Názov	A.1.6 Výstavba nových chodníkov pre chodcov
Opis - stav pred realizáciou	V uliciach bez chodníkov hrozí riziko dopravných kolízií
Opis - výstupy	Nové chodníky budú vybudované pozdĺž existujúcich hlavných obslužných komunikácií bez chodníkov a v nových obytných zónach
Garant	obec
Kontaktná osoba garanta	starosta
Spolupráca	–
Obdobie realizácie	2018 – 2020
Väzba na cieľ	Odstránenie deficitov dopravnej infraštruktúry
Užívatelia	obyvatelia obce
Indikátory monitoringu	dĺžka vybudovaných chodníkov: min. 1 km
Riziká	nedostatok finančných zdrojov
Postup realizácie	1. vypracovanie projektu s rozpočtom / 2. príprava žiadosti o NFP / 3. výber dodávateľa / 4. realizácia
Náklady	
Financovanie	obec, (fondy EÚ)
Zmluvné podmienky	–
Poznámky	–

Názov	A.2.1 Modernizácia miestneho rozhlasu
Opis - stav pred realizáciou	System miestneho rozhlasu je sčasti zastaraný
Opis - výstupy	System miestneho rozhlasu bude rekonštruovaný, resp. modernizovaný s možnosťou použitia progresívnych bezdrôtových technológií
Garant	obec
Kontaktná osoba garanta	starosta
Spolupráca	–
Obdobie realizácie	2017 – 2020
Väzba na cieľ	Rekonštrukcia a dobudovanie technickej infraštruktúry
Užívatelia	obyvatelia obce
Indikátory monitoringu	–
Riziká	nedostatok finančných zdrojov
Postup realizácie	–
Náklady	
Financovanie	obec, dotácie
Zmluvné podmienky	podľa výsledkov verejného obstarávania
Poznámky	–

Názov	A.2.2 Obnova verejného osvetlenia
Opis - stav pred realizáciou	
Opis - výstupy	S cieľom znížiť spotrebu energie na prevádzku verejného osvetlenia obec uskutoční výmena zastaraných svietidiel (prípadne aj rozvodov) za úspornejšie typy, ktoré sú vhodnejšie aj z estetického hľadiska
Garant	obec
Kontaktná osoba garanta	starosta
Spolupráca	–
Obdobie realizácie	2016 – 2017
Väzba na cieľ	Rekonštrukcia a dobudovanie technickej infraštruktúry
Užívatelia	obyvatelia obce
Indikátory monitoringu	–
Riziká	nedostatok finančných zdrojov
Postup realizácie	1. vypracovanie projektu s rozpočtom / 2. výber dodávateľa / 3. realizácia
Náklady	
Financovanie	obec
Zmluvné podmienky	–
Poznámky	–

Názov	A.2.3 Rozširovanie pokrytia kamerovým systémom
Opis - stav pred realizáciou	Na niektorých uzlových priestoroch bol už inštalovaný kamerový systém
Opis - výstupy	Postupne budú vybavené aj ďalšie verejné priestranstvá kamerovým monitorovacím systémom. Účelom je uľahčenie identifikácie páchatelov priestupkov a predovšetkým preventívny účinok pri udržiavaní verejného poriadku.
Garant	obec
Kontaktná osoba garanta	starosta
Spolupráca	–
Obdobie realizácie	2016 – 2017
Väzba na cieľ	Rekonštrukcia a dobudovanie technickej infraštruktúry
Užívatelia	obyvatelia obce, návštevníci
Indikátory monitoringu	zníženie počtu prípadov majetkovej kriminality a vandalizmu o 20%
Riziká	nedostatok finančných zdrojov
Postup realizácie	–
Náklady	30 000 Eur
Financovanie	obec, dotácie
Zmluvné podmienky	–
Poznámky	–

Názov	A.2.4 Vybudovanie inžinierskych sietí v nových stavebných lokalitách
Opis - stav pred realizáciou	
Opis - výstupy	Výstavba všetkých inžinierskych sietí (vodovod, plynovod, elektrorozvody, prípadne aj kanalizácia) sa zrealizuje na pozemkoch, ktoré územný plán obce vymedzil pre bytovú výstavbu, v predstihu pred zahájením výstavby rodinných domov.
Garant	obec
Kontaktná osoba garanta	starosta
Spolupráca	vlastníci pozemkov
Obdobie realizácie	2016 – 2020
Väzba na cieľ	Rekonštrukcia a dobudovanie technickej infraštruktúry
Užívatelia	obyvatelia obce
Indikátory monitoringu	–
Riziká	nedostatok finančných zdrojov
Postup realizácie	–
Náklady	
Financovanie	obec, súkromné zdroje, dotácie
Zmluvné podmienky	–
Poznámky	–

Názov	A.3.1 Výstavba splaškovej kanalizácie
Opis - stav pred realizáciou	Splaškové vody sú odvádzané do žúmp, kanalizácia v obci nie je.
Opis - výstupy	V celej obci sa vybuduje verejná splašková kanalizácia, pozostávajúca z gravitačných stôk a výtlačných potrubí. Kanalizačný systém sa napojí výtlačným potrubím na navrhovanú čistiareň odpadových vôd.
Garant	obec
Kontaktná osoba garanta	starosta
Spolupráca	ZsVaK
Obdobie realizácie	2016 – 2017
Väzba na cieľ	Rekonštrukcia a dobudovanie technickej infraštruktúry
Užívatelia	obyvatelia obce, návštevníci
Indikátory monitoringu	podiel domácností napojených na kanalizáciu: min. 95%
Riziká	nezískanie NFP
Postup realizácie	–
Náklady	3 000 000 Eur
Financovanie	fondy EÚ
Zmluvné podmienky	–
Poznámky	–

Názov	A.3.2 Výstavba čistiarene odpadových vôd
Opis - stav pred realizáciou	
Opis - výstupy	Za účelom riadneho čistenia odpadových vôd zo splaškovej kanalizácie sa vybuduje čistiareň odpadových vôd.
Garant	obec
Kontaktná osoba garanta	starosta
Spolupráca	ZsVaK
Obdobie realizácie	2016 – 2017
Väzba na cieľ	Rekonštrukcia a dobudovanie technickej infraštruktúry
Užívatelia	obyvatelia obce
Indikátory monitoringu	–
Riziká	nedostatok finančných zdrojov
Postup realizácie	–
Náklady	200 000 Eur
Financovanie	fondy EÚ
Zmluvné podmienky	–
Poznámky	–

4.3 Opatrenia a aktivity pre Prioritnú oblasť B – Rozvoj ľudských zdrojov a sociálnej infraštruktúry

Formuláre pre prípravu projektov a aktivít

Názov	B.1.1 Rekvalifikačné kurzy pre nezamestnaných a ťažko zamestnateľných občanov
Opis - stav pred realizáciou	V obci je nadpriemerná miera nezamestnanosti
Opis - výstupy	Nezamestnaní budú aktívne zapájaní do rekvalifikačných kurzov
Garant	ÚPSVaR
Kontaktná osoba garanta	
Spolupráca	obec
Obdobie realizácie	2016 – 2020
Väzba na cieľ	Zvyšovanie efektívnej zamestnanosti občanov
Užívatelia	obyvatelia obce - nezamestnaní
Indikátory monitoringu	zníženie počtu nezamestnaných o 20 %
Riziká	nízky záujem nezamestnaných
Postup realizácie	–
Náklady	
Financovanie	štátny rozpočet, fondy EÚ
Zmluvné podmienky	–
Poznámky	–

Názov	B.2.1 Kúpa bytového domu pre nájomné bývanie
Opis - stav pred realizáciou	V obci je záujem o nájomné byty
Opis - výstupy	Obec odkúpi bytový dom pre poskytovanie nájomného bývania nižšieho štandardu.
Garant	obec
Kontaktná osoba garanta	starosta
Spolupráca	–
Obdobie realizácie	2016
Väzba na cieľ	Podpora mobility pracovných síl
Užívatelia	obyvatelia obce
Indikátory monitoringu	–
Riziká	nedostatok finančných zdrojov
Postup realizácie	–
Náklady	140 000 Eur
Financovanie	obec, ŠFRB
Zmluvné podmienky	–
Poznámky	–

Názov	B.2.2 Výstavba nájomných bytových domov
Opis - stav pred realizáciou	V obci je záujem o nájomné byty
Opis - výstupy	Aktivita je zameraná na stabilizáciu obyvateľstva v obci, najmä mladších vekových skupín. Zámerom je pokračovať vo výstavbe nájomných bytov v bytových domoch, alebo v radovej zástavbe, kde je možné dosiahnuť vyššiu intenzitu využitia pozemku. Obec poskytne vhodný pozemok a zabezpečí výstavbu inžinierskych sietí.
Garant	obec
Kontaktná osoba garanta	starosta
Spolupráca	–
Obdobie realizácie	2018 – 2020
Väzba na cieľ	Podpora mobility pracovných síl
Užívatelia	obyvatelia obce
Indikátory monitoringu	–
Riziká	nedostatok finančných zdrojov
Postup realizácie	–
Náklady	
Financovanie	obec, ŠFRB
Zmluvné podmienky	–
Poznámky	–

Názov	B.3.1 Prístavba kultúrneho domu
Opis - stav pred realizáciou	
Opis - výstupy	Po uskutočnenej rekonštrukcii kultúrneho domu bude potrebné realizovať prístavbu objektu.
Garant	obec
Kontaktná osoba garanta	starosta
Spolupráca	–
Obdobie realizácie	2018 – 2020
Väzba na cieľ	Investície do verejných budov
Užívatelia	obyvatelia obce, návštevníci
Indikátory monitoringu	–
Riziká	nedostatok finančných zdrojov
Postup realizácie	–
Náklady	
Financovanie	obec, dotácie, fondy EÚ
Zmluvné podmienky	–
Poznámky	–

Názov	B.3.2 Rekonštrukcia budovy obecného úradu
Opis - stav pred realizáciou	Objekt je sídlom obecného úradu, pošty, obecnej polície, súkromných firiem.
Opis - výstupy	Polyfunkčný administratívny objekt vo vlastníctve prejde komplexnou rekonštrukciou.
Garant	obec
Kontaktná osoba garanta	starosta
Spolupráca	–
Obdobie realizácie	2016 – 2017
Väzba na cieľ	Investície do verejných budov
Užívatelia	obyvatelia obce
Indikátory monitoringu	–
Riziká	nedostatok finančných zdrojov
Postup realizácie	–
Náklady	200 000 Eur
Financovanie	obec, dotácie
Zmluvné podmienky	–
Poznámky	–

Názov	B.3.3 Zriadenie požiarnej zbrojnice
Opis - stav pred realizáciou	
Opis - výstupy	Pre výkon činnosti miestneho hasičského zboru bude vybudovaná požiarňa zbrojnica s primeraným vybavením.
Garant	obec
Kontaktná osoba garanta	starosta
Spolupráca	–
Obdobie realizácie	2018 – 2020
Väzba na cieľ	Investície do verejných budov
Užívatelia	obyvatelia obce
Indikátory monitoringu	–
Riziká	nedostatok finančných zdrojov
Postup realizácie	–
Náklady	200 000 Eur
Financovanie	obec, dotácie
Zmluvné podmienky	–
Poznámky	–

Názov	B.4.1 Rekonštrukcia pavilónu mimoškolskej činnosti
Opis - stav pred realizáciou	Stav pavilónu je nevyhovujúci
Opis - výstupy	Uskutoční sa rekonštrukcia pavilónu mimoškolskej činnosti v areáli ZŠ
Garant	obec
Kontaktná osoba garanta	starosta
Spolupráca	–
Obdobie realizácie	2016 – 2017
Väzba na cieľ	Investície do zariadení vzdelávania a sociálnej infraštruktúry
Užívatelia	obyvatelia obce
Indikátory monitoringu	–
Riziká	nezískanie NFP / nedostatok finančných zdrojov
Postup realizácie	–
Náklady	
Financovanie	fondy EÚ
Zmluvné podmienky	–
Poznámky	–

Názov	B.4.2 Denný stacionár pre seniorov
Opis - stav pred realizáciou	
Opis - výstupy	Pre obyvateľov obce v seniorskom veku obec zriadi denný stacionár s opatrovateľskou starostlivosťou s kapacitou 20 – 40 osôb. Stacionár je vhodné lokalizovať do nevyužitej budovy bývalej MŠ
Garant	obec
Kontaktná osoba garanta	starosta
Spolupráca	VÚC
Obdobie realizácie	2016 – 2020
Väzba na cieľ	Investície do zariadení vzdelávania a sociálnej infraštruktúry
Užívatelia	obyvatelia obce
Indikátory monitoringu	–
Riziká	nezískanie NFP / nedostatok finančných zdrojov
Postup realizácie	–
Náklady	
Financovanie	obec, fondy EÚ
Zmluvné podmienky	–
Poznámky	–

Názov	B.5.1 Rekonštrukcia starej klubovne
Opis - stav pred realizáciou	Stav objektu je nevyhovujúci
Opis - výstupy	Objekt starej klubovne bude komplexne rekonštruovaný
Garant	obec
Kontaktná osoba garanta	starosta
Spolupráca	–
Obdobie realizácie	2018 – 2020
Väzba na cieľ	Zachovanie a zveľaďovanie kultúrneho potenciálu obce
Užívatelia	obyvatelia obce
Indikátory monitoringu	–
Riziká	nedostatok finančných zdrojov
Postup realizácie	–
Náklady	
Financovanie	obec, fondy EÚ
Zmluvné podmienky	–
Poznámky	–

Názov	B.5.2 Rekonštrukcia Zichyho kaštieľa na polyfunkčné kultúrno-vzdelávacie centrum
Opis - stav pred realizáciou	Kaštieľ je v zlom stave a bez využitia
Opis - výstupy	Nevyužívaný objekt Zichyho kaštieľa bude rekonštruovaný a prispôbosený pre nové využitie, optimálne pre kultúrno-vzdelávacie aktivity, ktoré majú potenciál napomôcť rozvoju cestovného ruchu v regióne
Garant	obec
Kontaktná osoba garanta	starosta
Spolupráca	–
Obdobie realizácie	2016 – 2020
Väzba na cieľ	Zachovanie a zveľaďovanie kultúrneho potenciálu obce
Užívatelia	obyvatelia obce, návštevníci
Indikátory monitoringu	–
Riziká	nedostatok finančných zdrojov
Postup realizácie	–
Náklady	250 000 Eur
Financovanie	obec, fondy EÚ, súkromné zdroje
Zmluvné podmienky	–
Poznámky	–

Názov	B.5.3 Zriadenie vlastivedného domu
Opis - stav pred realizáciou	
Opis - výstupy	V zachovanom objekte tradičnej architektúry bude zriadené múzeum (dedinský dom) s expozíciami tradičných remesiel a poľnohospodárskych prác.
Garant	obec
Kontaktná osoba garanta	starosta
Spolupráca	NSK / MAS
Obdobie realizácie	2016 – 2020
Väzba na cieľ	Zachovanie a zveľaďovanie kultúrneho potenciálu obce
Užívatelia	návštevníci, obyvatelia obce
Indikátory monitoringu	zvýšenie návštevnosti obce o 15%
Riziká	nedostatok finančných zdrojov
Postup realizácie	–
Náklady	20 000 Eur
Financovanie	obec, fondy EÚ, dotácie
Zmluvné podmienky	–
Poznámky	–

Názov	B.5.4 Súťaže a výstavy tradičných remesiel a produktov
Opis - stav pred realizáciou	
Opis - výstupy	Výstavy budú zamerané na uchovanie tradícií a tradičných spôsobov života – napr. výstavy výšiviek, krojov, remesiel, poľnohospodárskych produktov, prípadne gastronomických špecialít. Vhodné je ich spojenie s interaktívnymi formami – súťažné akcie, prípadne kurzy tradičných remesiel
Garant	obec
Kontaktná osoba garanta	starosta
Spolupráca	obyvatelia, občianske združenia
Obdobie realizácie	2016 – 2020
Väzba na cieľ	Zachovanie a zveľaďovanie kultúrneho potenciálu obce
Užívatelia	obyvatelia obce
Indikátory monitoringu	počet akcií ročne: min. 2
Riziká	nedostatok finančných zdrojov
Postup realizácie	–
Náklady	
Financovanie	obec, dotácie (NSK)
Zmluvné podmienky	–
Poznámky	–

Názov	B.6.1 Výstavba tribúny futbalového ihriska s ubytovacími kapacitami
Opis - stav pred realizáciou	Stav futbalového ihriska je nevyhovujúci
Opis - výstupy	V areáli futbalového ihriska sa vybuduje tribúna, zrekonštruje sa prevádzkový objekt a v nadstavbe sa vytvoria ubytovacie kapacity
Garant	obec
Kontaktná osoba garanta	starosta
Spolupráca	–
Obdobie realizácie	2016 – 2017
Väzba na cieľ	Zachovanie a zveľaďovanie kultúrneho potenciálu obce
Užívatelia	obyvatelia obce
Indikátory monitoringu	–
Riziká	nedostatok finančných zdrojov
Postup realizácie	–
Náklady	
Financovanie	obec
Zmluvné podmienky	–
Poznámky	–

Názov	B.6.2 Výstavba ihriska / ľadovej plochy
Opis - stav pred realizáciou	
Opis - výstupy	Vo vhodnej lokalite v rámci zastavaného územia obce bude vybudované ihrisko so spevneným povrchom s možným využitím pre rôzne športy (volejbal) a v zimnom období s možnosťou vytvorenia ľadovej plochy
Garant	obec
Kontaktná osoba garanta	starosta
Spolupráca	–
Obdobie realizácie	2018 – 2020
Väzba na cieľ	Zlepšenie možností športovania v obci
Užívatelia	obyvatelia obce
Indikátory monitoringu	–
Riziká	nedostatok finančných zdrojov
Postup realizácie	–
Náklady	50 000 Eur
Financovanie	obec, dotácie
Zmluvné podmienky	–
Poznámky	–

4.4 Opatrenia a aktivity pre Prioritnú oblasť C – Rozvoj hospodárskej základne obce

Formuláre pre prípravu projektov a aktivít

Názov	C.1.1 Rozvíjanie vinárskeho festivalu
Opis - stav pred realizáciou	
Opis - výstupy	V nadväznosti na nedávno založenú tradíciu rizlingového festivalu sa v obci budú organizovať sprievodné kultúrne podujatia, odborné prednášky s otvorením vínnych pivníc, súťažnou prezentáciou vín
Garant	Spolok vinárov sv. Urbana
Kontaktná osoba garanta	
Spolupráca	obec
Obdobie realizácie	2016 – 2020
Väzba na cieľ	Zvýšenie záujmu obyvateľstva o dianie v obci
Užívatelia	obyvatelia obce
Indikátory monitoringu	Počet návštevníkov podujatia ročne: 2000 návštevníkov
Riziká	nedostatočný záujem
Postup realizácie	–
Náklady	
Financovanie	obec, súkromné zdroje, dotácie
Zmluvné podmienky	–
Poznámky	–

Názov	C.2.1 Informačné a poradenské centrum pre podnikateľov a občanov
Opis - stav pred realizáciou	
Opis - výstupy	V rámci obecného úradu, resp. zriadením samostatnej organizácie (napr. klubu podnikateľov) budú potenciálnym podnikateľom / investorom poskytované asistenčné služby pri realizácii ich podnikateľských zámerov.
Garant	obec
Kontaktná osoba garanta	starosta
Spolupráca	podnikatelia
Obdobie realizácie	2018 – 2020
Väzba na cieľ	Oživenie podnikania v obci
Užívatelia	podnikatelia, obyvatelia obce
Indikátory monitoringu	počet vytvorených pracovných miest: min. 50
Riziká	nedostatok finančných zdrojov
Postup realizácie	–
Náklady	
Financovanie	obec, fondy EÚ
Zmluvné podmienky	–

Názov	C.2.2 Zostavenie registra voľných objektov pre podnikanie
Opis - stav pred realizáciou	
Opis - výstupy	Do registra budú zaradené všetky voľné pozemky, budovy, opustené haly či iné priestory vhodné na podnikanie. Register bude informovať podnikateľov zo širokého okolia o možnostiach umiestnenia ich výroby v obci. Register môže byť rozšírený aj na objekty vhodné na bývanie
Garant	obec
Kontaktná osoba garanta	starosta
Spolupráca	–
Obdobie realizácie	2016 – 2017
Väzba na cieľ	Oživenie podnikania v obci
Užívatelia	podnikatelia
Indikátory monitoringu	počet objektov zaradených do registra: min. 10
Riziká	nezáujem vlastníkov nehnuteľností
Postup realizácie	–
Náklady	
Financovanie	obec
Zmluvné podmienky	–
Poznámky	–

Názov	C.2.3 Podpora vzniku priemyselného parku
Opis - stav pred realizáciou	V obci je nedostatok pracovných príležitostí
Opis - výstupy	V lokalite vymedzenej územným plánom pre priemyselnú výrobu obec podporí etablovanie investora v oblasti priemyselnej výroby. Predpokladom je výstavba prípojok sietí technickej infraštruktúry
Garant	súkromný investor / vlastníci pozemkov
Kontaktná osoba garanta	
Spolupráca	obec
Obdobie realizácie	2018 – 2020
Väzba na cieľ	Oživenie podnikania v obci
Užívatelia	obyvatelia obce
Indikátory monitoringu	počet vytvorených pracovných miest: min. 80
Riziká	nezáujem podnikateľov
Postup realizácie	–
Náklady	
Financovanie	súkromné zdroje, dotácie
Zmluvné podmienky	–
Poznámky	–

Názov	C.3.1 Označenie a dobudovanie trasy vínnej cesty
Opis - stav pred realizáciou	Obec je súčasťou Podunajskej vínnej cesty
Opis - výstupy	Na území obce bude dobudovaný informačný systém a atrakcie vínnej cesty v rámci Podunajskej vínnej cesty
Garant	obec
Kontaktná osoba garanta	starosta
Spolupráca	–
Obdobie realizácie	2018 – 2020
Väzba na cieľ	Vytváranie podmienok pre rozvoj vidieckeho turizmu
Užívatelia	návštevníci, obyvatelia obce
Indikátory monitoringu	–
Riziká	nedostatok finančných zdrojov
Postup realizácie	–
Náklady	50 000 Eur
Financovanie	obec, dotácie
Zmluvné podmienky	–
Poznámky	–

Názov	C.3.2 Inštalácia informačných tabúl pri atraktivitách
Opis - stav pred realizáciou	
Opis - výstupy	Obnovené a doplnené budú informačné systémy (informačné tabule) pred významnými atrakciami obce.
Garant	obec
Kontaktná osoba garanta	starosta
Spolupráca	–
Obdobie realizácie	2016 – 2020
Väzba na cieľ	Vytváranie podmienok pre rozvoj vidieckeho turizmu
Užívatelia	návštevníci, obyvatelia obce
Indikátory monitoringu	–
Riziká	nedostatok finančných zdrojov
Postup realizácie	–
Náklady	
Financovanie	obec
Zmluvné podmienky	–
Poznámky	–

Názov	C.3.3 Výstavba prírodného pódia s hľadiskom
Opis - stav pred realizáciou	
Opis - výstupy	Vo vhodnej lokalite bude zriadené pódium s hľadiskom, ktoré umožní usporiadať v obci kultúrne podujatia väčšieho rozsahu
Garant	obec
Kontaktná osoba garanta	starosta
Spolupráca	–
Obdobie realizácie	2018 – 2020
Väzba na cieľ	Vytváranie podmienok pre rozvoj vidieckeho turizmu
Užívatelia	návštevníci, obyvatelia obce
Indikátory monitoringu	–
Riziká	nedostatok finančných zdrojov
Postup realizácie	–
Náklady	
Financovanie	obec
Zmluvné podmienky	–
Poznámky	–

4.5 Opatrenia a aktivity pre Prioritnú oblasť D – Tvorba krajiny a ochrana životného prostredia

Formuláre pre prípravu projektov a aktivít

Názov	D.1.1 Rozširovanie separovaného zberu odpadu
Opis - stav pred realizáciou	
Opis - výstupy	Obec zabezpečí umiestnenie zberných kontajnerov na ďalších miestach obce, rozšíri spektrum komodít a dorieši problém využívania biologicky rozložiteľného odpadu kompostovaním
Garant	obec
Kontaktná osoba garanta	starosta
Spolupráca	–
Obdobie realizácie	2016 – 2017
Väzba na cieľ	Progresívne a ekologicky orientované odpadové hospodárstvo
Užívatelia	návštevníci, obyvatelia obce
Indikátory monitoringu	podiel zhodnoc. odpadu z celkového množstva odpadu: min. 15%
Riziká	nedostatok finančných zdrojov
Postup realizácie	–
Náklady	
Financovanie	obec, fondy EÚ, Environmentálny fond
Zmluvné podmienky	–
Poznámky	–

Názov	D.1.2 Zriadenie kompostárne
Opis - stav pred realizáciou	
Opis - výstupy	Pri (v) novozriadenom zbernom dvore v budúcnosti bude zriadená aj kompostáreň (kompostovisko) pre zhodnocovanie biologicky rozložiteľného odpadu
Garant	obec
Kontaktná osoba garanta	starosta
Spolupráca	–
Obdobie realizácie	2018 – 2020
Väzba na cieľ	Progresívne a ekologicky orientované odpadové hospodárstvo
Užívatelia	návštevníci, obyvatelia obce
Indikátory monitoringu	–
Riziká	nedostatok finančných zdrojov
Postup realizácie	–
Náklady	
Financovanie	obec, fondy EÚ, Environmentálny fond
Zmluvné podmienky	–
Poznámky	–

Názov	D.1.3 Akcie spoločného skrášľovania obce
Opis - stav pred realizáciou	
Opis - výstupy	Zámerom je každoročne organizovať akcie čistenia a skrášľovania obce a účasť podporiť propagáciou v obecnom rozhlase, prípadne prostredníctvom informačného letáku, ako aj paralelnými súťažnými akciami a osvetovými aktivitami (v spolupráci so ZŠ).
Garant	obec
Kontaktná osoba garanta	starosta
Spolupráca	ZŠ, obyvatelia
Obdobie realizácie	2018 – 2020
Väzba na cieľ	Progresívne a ekologicky orientované odpadové hospodárstvo
Užívatelia	návštevníci, obyvatelia obce
Indikátory monitoringu	počet akcií ročne: min. 1
Riziká	nízky záujem, nízke environmentálne povedomie obyvateľov
Postup realizácie	–
Náklady	
Financovanie	obec
Zmluvné podmienky	–
Poznámky	–

Názov	D.2.1 Vyčistenie a úprava koryta potoka
Opis - stav pred realizáciou	Pri rozvodnení potoka je ohrozené zastavané územie obce
Opis - výstupy	Koryto vodného toku Džinda, pretekajúceho zastavaným územím obce, bude v kritických úsekoch upravené tak, aby malo dostatočnú kapacitu aj pre prípad vysokých úhrnov zrážok. Pravidelne sa bude uskutočňovať čistenie koryta, aby sa zabezpečila jeho prietoknosť.
Garant	obec
Kontaktná osoba garanta	starosta
Spolupráca	SVP, š.p.
Obdobie realizácie	2016 – 2020
Väzba na cieľ	Zlepšenie ochrany pred prívalovými vodami
Užívatelia	obyvatelia obce, vlastníci nehnuteľností
Indikátory monitoringu	–
Riziká	nedostatok finančných zdrojov
Postup realizácie	–
Náklady	
Financovanie	štátny rozpočet, obec
Zmluvné podmienky	–
Poznámky	–

Názov	D.2.2 Vybudovanie ochranej hrádze na zachytenie prívalových vôd
Opis - stav pred realizáciou	
Opis - výstupy	Vo vhodnej lokalite bude zriadené pódium s hladiskom, ktoré umožní usporiadať v obci kultúrne podujatia väčšieho rozsahu.
Garant	obec
Kontaktná osoba garanta	starosta
Spolupráca	–
Obdobie realizácie	2016 – 2020
Väzba na cieľ	Zlepšenie ochrany pred prívalovými vodami
Užívatelia	návštevníci, obyvatelia obce
Indikátory monitoringu	–
Riziká	nedostatok finančných zdrojov
Postup realizácie	–
Náklady	
Financovanie	obec, Environmentálny fond
Zmluvné podmienky	–
Poznámky	–

Názov	D.3.1 Zveľadenie a ozelenenie verejných priestranstiev
Opis - stav pred realizáciou	V rámci projektu financovaného z fondov EÚ boli upravené verejné priestranstvá v centre obce.
Opis - výstupy	Plochy verejných priestranstiev sa upravujú, vybavujú sa drobnou architektúrou / mobiliárom, vybudujú sa spevnené plochy a atrakcie, doplní sa kvalitná zeleň.
Garant	obec
Kontaktná osoba garanta	starosta
Spolupráca	–
Obdobie realizácie	2016 – 2017
Väzba na cieľ	Atraktívne verejné priestranstvá
Užívatelia	návštevníci, obyvatelia obce
Indikátory monitoringu	–
Riziká	nedostatok finančných zdrojov
Postup realizácie	–
Náklady	
Financovanie	obec, fondy EÚ
Zmluvné podmienky	–
Poznámky	–

Názov	D.3.2 Sformovanie oddychových zón v obci
Opis - stav pred realizáciou	V rámci projektu financovaného z fondov EÚ boli vytvorené oddychové zóny v centre obce.
Opis - výstupy	Na verejných priestranstvách budú vytvorené priestory pre oddych a sociálne kontakty obyvateľov vybavené urbanistickým mobiliárom – lavičkami, altánkami a pod., doplnené parkovými úpravami
Garant	obec
Kontaktná osoba garanta	starosta
Spolupráca	–
Obdobie realizácie	2016 – 2017
Väzba na cieľ	Atraktívne verejné priestranstvá
Užívatelia	obyvatelia obce
Indikátory monitoringu	–
Riziká	nedostatok finančných zdrojov
Postup realizácie	–
Náklady	
Financovanie	obec, fondy EÚ
Zmluvné podmienky	–
Poznámky	–

Názov	D.3.3 Zriadenie detských ihrísk
Opis - stav pred realizáciou	V rámci projektu financovaného z fondov EÚ bolo vybudované 1 detské ihrisko v centre obce.
Opis - výstupy	Vo vhodných lokalitách rozmiestnených rovnomerne v zastavanom území obce budú zriadené detské ihriská vybavené atrakciami a hracími prvkami pre deti rôznych vekových kategórií.
Garant	obec
Kontaktná osoba garanta	starosta
Spolupráca	–
Obdobie realizácie	2016 – 2017
Väzba na cieľ	Atraktívne verejné priestranstvá
Užívatelia	obyvatelia obce
Indikátory monitoringu	–
Riziká	nedostatok finančných zdrojov
Postup realizácie	–
Náklady	
Financovanie	obec
Zmluvné podmienky	–
Poznámky	–

Názov	D.4.1 Výsadba zelene na poľnohospodárskej pôde
Opis - stav pred realizáciou	Ekologická stabilita územia je nízka z dôvodu nízkeho zastúpenia drevinovej vegetácie.
Opis - výstupy	Pre zvýšenie ekostabilizačných opatrení je potrebné zvýšiť podiel zelene a zlepšiť štruktúru využitia pôdy výsadbou plôch krajinej a verejnej zelene. Ekostabilizačné opatrenia sa budú realizovať na základe návrhov miestneho územného systému ekologickej stability, resp. územnému plánu.
Garant	poľnohospodárske subjekty
Kontaktná osoba garanta	
Spolupráca	–
Obdobie realizácie	2018 – 2020
Väzba na cieľ	Zvýšenie ekologickej stability územia
Užívatelia	poľnohospodári, obyvatelia obce
Indikátory monitoringu	Dĺžka revitalizovanej / vysadenej zelene: min 2 km
Riziká	nedostatok finančných zdrojov
Postup realizácie	–
Náklady	
Financovanie	súkromné zdroje, Environmentálny fond
Zmluvné podmienky	–
Poznámky	–

Názov	D.4.2 Plánovitá výsadba zelene v nových uliciach
Opis - stav pred realizáciou	Stav verejnej zelene je prevažne nevyhovujúci
Opis - výstupy	V nových uliciach sa uskutoční výsadba aspoň jednostrannej líniovej zelene alejí
Garant	obec
Kontaktná osoba garanta	starosta
Spolupráca	–
Obdobie realizácie	2018 – 2020
Väzba na cieľ	Zvýšenie ekologickej stability územia
Užívatelia	obyvatelia obce
Indikátory monitoringu	–
Riziká	nedostatok finančných zdrojov
Postup realizácie	–
Náklady	
Financovanie	obec, Environmentálny fond
Zmluvné podmienky	–
Poznámky	–

5. Realizačná časť

Realizačná časť programu rozvoja nadväzuje na programovú časť a spolu s finančnou časťou predstavujú implementačnú časť programového dokumentu. Obsahuje opis organizačného a inštitucionálneho zabezpečenia realizácie, opis komunikačnej stratégie vo vzťahu k jednotlivým cieľovým skupinám, opis systému monitorovania a hodnotenia plnenia programového dokumentu vo väzbe na merateľné ukazovatele stanovené v programovej časti. Ďalej obsahuje návrh iniciačného akčného plánu na najbližšie obdobie – I. etapu realizácie.

5.1 Organizačné a inštitucionálne zabezpečenie realizácie

Organizačné zabezpečenie realizácie jednotlivých projektov a aktivít je určené v programovej časti. Osobitne pre každý projekt / aktivitu je určený zodpovedný subjekt – tzv. garant, prípadne aj spolupracujúce subjekty. Vo väčšine prípadov je ako zodpovedný subjekt určená obec.

Obec vykonáva svoje činnosti prostredníctvom svojich orgánov. Najvyšším orgánom je obecné zastupiteľstvo, ktoré môže zriaďovať ako svoje poradné orgány odborné komisie. Vo vzťahu k PHSR je obecné zastupiteľstvo kompetentným orgánom na jeho schvaľovanie. Najvyšším výkonným orgánom a predstaviteľom obce je starosta. Rozhoduje vo všetkých veciach správy obce, ktoré nie sú zákonom alebo štatútom vyhradené obecnému zastupiteľstvu. Obecný úrad a jeho organizačné zložky organizačne a administratívne zabezpečujú fungovanie obce.

Pri zabezpečení realizácie, ako aj monitorovania a hodnotenia programového dokumentu, bude mať rozhodujúce kompetencie pracovná skupina, pozostávajúca zo zástupcov obce, samosprávy, občanov a expertov. Predmetom jej činnosti bude podnikať kroky smerujúce k realizácii projektov, pripravovať projekty a koordinovať aktivity účastníkov rozvojového procesu. Jej úlohou nebude priamo realizovať jednotlivé projekty a opatrenia, ale koordinovať ich prípravu a súvisiace plánovacie procesy. Avšak vzhľadom k skutočnosti, že väčšinu projektov bude realizovať obec, možno predpokladať personálne prekryvanie činností administratívnych štruktúr miestnej samosprávy a pracovnej skupiny.

5.2 Časový harmonogram realizácie

Pre jednotlivé aktivity a projekty sú definované približné obdobia realizácie – tzv. etapy. Časový harmonogram realizácie rozlišuje 2 etapy a výhľadové obdobie:

- I. etapa (2016 – 2017)
- II. etapa (2018 – 2020)

- výhľad (po roku 2020)

Etapy, resp. obdobia realizácie, sú uvedené v opise jednotlivých aktivít / projektov v programovej časti. Pre I. etapu je vypracovaný podrobný akčný plán.

5.3 Monitorovanie a hodnotenie plnenia programového dokumentu

Systém monitorovania a hodnotenia

Systém monitorovania spočíva v sledovaní zmeny v smerovaní vývoja obce, zmeny vonkajších podmienok rozvoja, ako aj nové požiadavky obyvateľov a ďalších cieľových skupín (návštevníkov, podnikateľov). Súčasne je potrebné hodnotiť plnenie opatrení, aktivít a projektov stanovených v akčnom pláne. Tieto úlohy bude vykonávať pracovná skupina zodpovedná za implementáciu. Pre hodnotenie sú stanovené kritériá podľa nasledujúcej tabuľky.

Kritéria hodnotenia PHSR

P. č.	Skupina kritérií / kritérium	Váha kritéria	Rozsah bodového hodnotenia	Poznámka
1.	Obsah dokumentu	neurčené	0-4	–
2.	Väzby dokumentu na iné strategické dokumenty na miestnej, regionálnej a národnej úrovni	neurčené	0-4	–
3.	Súlad navrhovanej stratégie s potenciálom územia/zdrojmi	neurčené	0-4	–
4.	Postupy hodnotenia a monitorovania	neurčené	0-4	–
5.	Zrozumiteľnosť dokumentu	neurčené	0-4	–
6.	Iné		0-4	–
Spolu				

Pracovná skupina by sa mala schádzať na spoločných stretnutiach aspoň raz za rok. Na stretnutí by sa zhodnotilo plnenie plánu, doterajší postup realizácie a prediskutovali a odsúhlasili prípadné zmeny.

Výstupom hodnotenia je hodnotiaca správa za príslušný kalendárny rok, ktorá zhodnotí pokrok k dosiahnutiu stanovených cieľov. Plán priebežných hodnotení je uvedený v nasledujúcej tabuľke.

Pre každý kalendárny rok, vo väzbe na prípravu rozpočtu a zasadnutie pracovnej skupiny, odporúčame aktualizovať, resp. pripraviť akčný plán, ktorý pre jednotlivé aktivity a projekty podrobne definuje úlohy a postupové kroky potrebné pre ich realizáciu v danom roku.

Podkladom pre monitorovanie a hodnotenie plnenia programového dokumentu sú merateľné ukazovatele, ktoré sú priradené každej aktivite / projektu v programovej časti.

Plán priebežných hodnotení PHSR na programové obdobie 2014 - 2020

Typ hodnotenia	Vykonať prvýkrát	Dôvod vykonania / periodicita
Strategické hodnotenie	2017 (po ukonč. I. etapy)	<ul style="list-style-type: none"> ▪ podľa rozhodnutia obce / vzniknutej spoločenskej potreby
Operatívne hodnotenie	–	<ul style="list-style-type: none"> ▪ v prípade zmenených skutočností
Tematické hodnotenie časti PHSR	2016	<ul style="list-style-type: none"> ▪ téma hodnotenia identifikovaná ako riziková časť vo výročnej monitorovacej správe za predchádzajúci rok ▪ kalendárny rok
Ad hoc mimoriadne hodnotenie		<ul style="list-style-type: none"> ▪ pri značnom odklone od stanovených cieľov a doľahnutých hodnôt ukazovateľov ▪ pri návrhu na revíziu PHSR
Ad hoc hodnotenie celého PHSR alebo jeho časti		<ul style="list-style-type: none"> ▪ na základe rozhodnutia starostu, podnetu poslancov; na základe protokolu NKÚ SR, správy auditu ...

Z procesu monitorovania a hodnotenia je potrebné vyhotoviť záznam a monitorovaciu správu. Rovnako sa vyhotovuje správa aj z verejného prerokovania PHSR a z prerokovania jeho aktualizácie – podľa vzoru v tabuľke.

Vzor záznamu z verejného prerokovania PHSR

Zápis o prerokovaní PHSR

Termín pripomienkovania:

Pripomienka č. 1

Text pripomienky:

Pripomienka sa týka časti dokumentu:

Zaslal: *(názov komisie a dátum zasadnutia)*

Zdôvodnenie:

Vyjadrenie samosprávneho orgánu: *pripomienku akceptujeme/neakceptujeme*

Zdôvodnenie samosprávneho orgánu:

.....

Počet pripomienok: celkový počet: akceptované:

Zápis spracoval: dňa:

Aktualizácia programového dokumentu

Program hospodárskeho a sociálneho rozvoja obce má charakter otvoreného dokumentu, ktorý sa mení a dopĺňa podľa potreby. Skutočnosti zistené pri monitorovaní budú slúžiť pre uskutočnenie revízie aktuálnosti stratégie, čo môže viesť k jej prípadnému

prehodnoteniu. Obdobne by sa mal aktualizovať aj katalóg projektov – úspešne zavŕšené projekty by mali byť priebežne nahradzované novými projektmi, podporujúcimi kontinuitu v dosahovaní stanovených cieľov. Plánované projekty a aktivity možno považovať za splnené, ak boli realizované v opísanom rozsahu a v stanovenom čase, ktoré sú ekvivalentom ukazovateľov úspešnosti projektu.

Po uplynutí plánovacieho horizontu, programového obdobia alebo v prípade zmien príslušnej legislatívy sa odporúča vypracovanie nového strategického programového dokumentu. Potrebu rozsiahlejšej aktualizácie môže vyvolať i závažnejšia zmena vonkajších podmienok. Podľa aktuálnych výziev by sa mala preveriť kompatibilita navrhovaných opatrení, aktivít a projektov s možnosťami ich financovania a tomu prispôbiť výber nových projektov.

5.4 Komunikačná stratégia k cieľovým skupinám

Komunikácia a prezentácia programu rozvoja

Program rozvoja je dôležitým komunikačným nástrojom i nástrojom marketingovej komunikácie. Obec, ktorá má vypracovaný program rozvoja a verejne ho aj prezentuje, môže takto získať väčšiu dôveryhodnosť aj u potenciálnych investorov, ktorí sa pri svojich lokalizačných rozhodnutiach orientujú podľa stability rozvojovej politiky a tiež podľa ponuky konkrétnych investičných príležitostí obsiahnutých v rozvojových dokumentoch obcí.

Ďalšou cieľovou skupinou sú miestni obyvatelia. Na túto cieľovú skupinu sa komunikačné aktivity orientovali počas spracovania dokumentu. Komunikácia s verejnosťou by mala pokračovať aj naďalej – jednak priamym zapojením a tiež zverejňovaním každoročných hodnotiacich správ o plnení programu a aktuálnych akčných plánov na najbližšie obdobie.

Hlavným komunikačným kanálom je internetová stránka obce (www.svatypeter.eu). V menších obciach je významná je aj úloha neformálnej komunikácie poslancov miestnej samosprávy a vedenia obce smerom k občanom pri informovaní o aktuálnych otázkach rozvoja obce.

Komunikácia so samosprávnym krajom

Pre úspešnú realizáciu viacerých navrhnutých projektov je dôležité získanie podpory kompetentných inštitúcií regionálnej úrovne – samosprávneho kraja a/alebo regionálnej rozvojovej agentúry. Vo fáze realizácie a aktualizácie programu rozvoja je žiaduce oboznamovať samosprávny kraj so základnými informáciami o vybraných kľúčových projektoch a aktivitách, pri ktorých sa počíta so získaním finančného príspevku z fondov EÚ, aby tieto projekty mohli byť zaradené do zásobníka projektov.

5.5 Akčný plán iniciačný

Súčasťou realizačnej časti PHSR je akčný plán. Je spracovaný pre jednotlivé prioritné oblasti a obsahuje aktivity na obdobie aktuálneho rozpočtového roku a ďalších 2 rokov (n+2). Akčný plán má iniciačný charakter – na krátke obdobie, preto ho bude potrebné priebežne v nasledujúcich rokoch dopĺňať o nové aktivity.

Akčný plán pre Prioritnú oblasť A – Investície do základnej infraštruktúry

Opatrenie, aktivita	Termín (rok)	Zodpovedný	Financovanie
Opatrenie A.1			
A.1.2 Rekonštrukcia miestnych komunikácií	2016 –	obec	obec, dotácie zo ŠR
Opatrenie A.2			
A.2.1 Modernizácia miestneho rozhlasu	2017 –	obec	obec, dotácie
A.2.2 Obnova verejného osvetlenia	2016 – 2017	obec	obec
A.2.3 Rozširovanie pokrytia kamerovým systémom	2016 – 2017	obec	obec, dotácie
A.2.4 Vybudovanie inžinierskych sietí v nových stavebných lokalitách	2016 –	obec	obec, dotácie zo ŠR
Opatrenie A.3			
A.3.1 Výstavba splaškovej kanalizácie	2016 – 2017	obec	fondy EÚ
A.3.2 Výstavba čistiarne odpadových vôd	2016 – 2017	obec	fondy EÚ

Akčný plán pre Prioritnú oblasť B – Rozvoj ľudských zdrojov a sociálnej infraštruktúry

Opatrenie, aktivita	Termín (rok)	Zodpovedný	Financovanie
Opatrenie B.1			
B.1.1 Rekvalifikačné kurzy pre nezamestnaných a ťažko zamestnateľných občanov	2016 –	obec	ŠR, fondy EÚ
Opatrenie B.2			
B.2.1 Kúpa bytového domu pre nájomné bývanie	2016	obec	obec, ŠFRB
Opatrenie B.3			
B.3.2 Rekonštrukcia budovy obecného úradu	2016 – 2017	obec	obec, dotácie
Opatrenie B.4			
B.4.1 Rekonštrukcia pavilónu mimoškolskej činnosti	2016 – 2017	obec	fondy EÚ
B.4.2 Denný stacionár pre seniorov	2016 –	obec	obec, fondy EÚ
Opatrenie B.5			
B.5.2 Rekonštrukcia Zichyho kaštieľa na polyfunkčné kultúrno-vzdelávacie centrum	2016 –	obec	obec, fondy EÚ, súkromné zdroje
B.5.3 Zriadenie vlastivedného domu	2016 –	obec	obec, fondy EÚ, dotácie
B.5.4 Súťaž a výstavy tradičných remesiel a produktov	2016 –	obec	obec, dotácie (NSK)
Opatrenie B.6			
B.6.1 Výstavba tribúny futbalového ihriska s ubytovacími kapacitami	2016 – 2017	obec	obec

Akčný plán pre Prioritnú oblasť C – Rozvoj hospodárskej základne obce

Opatrenie, aktivita	Termín (rok)	Zodpovedný	Financovanie
Opatrenie C.1			
C.1.1 Rozvíjanie vinárskeho festivalu	2016 –	Spolok vinárov	obec, súkromné zdroje, dotácie
Opatrenie C.2			
C.2.2 Zostavenie registra voľných objektov pre podnikanie	2016 – 2017	obec	obec
Opatrenie C.3			
C.3.2 Inštalácia informačných tabúľ pri atraktivitách	2016 –	obec	obec, dotácie

Akčný plán pre Prioritnú oblasť D – Tvorba krajiny a ochrana životného prostredia

Opatrenie, aktivita	Termín (rok)	Zodpovedný	Financovanie
Opatrenie D.1			
D.1.1 Rozširovanie separovaného zberu odpadu	2016 – 2017	obec	obec, fondy EÚ, Envirofond
Opatrenie D.2			
D.2.1 Vyčistenie a úprava koryta potoka	2016 –	obec	ŠR, obec
D.2.2 Vybudovanie ochrannej hrádze na zachytenie privalových vôd	2016 –	obec	obec, Envirofond
Opatrenie D.3			
D.3.1 Zveľadenie a ozelenenie verejných priestranstiev	2016 – 2017	obec	obec, fondy EÚ
D.3.2 Sformovanie oddychových zón v obci	2016 – 2017	obec	obec, fondy EÚ
D.3.3 Zriadenie detských ihrísk	2016 – 2017	obec	obec

6. Finančná časť

6.1 Finančné zabezpečenie realizácie

Finančná časť obsahuje návrh finančného zabezpečenia jednotlivých opatrení a aktivít s preferovaným modelom viaczdrojového financovania, s prepojením na programový rozpočet obce.

Mnohé aktivity a opatrenia predstavujú finančne náročné projekty. Je preto nevyhnutné identifikovať zdroje, ktoré umožnia ich realizáciu. Pre jednotlivé aktivity a projekty sú predbežne určené nielen náklady, ale aj zdroje financovania.

Finančné prostriedky potrebné na realizáciu projektov, tak ako boli definované v Programe hospodárskeho a sociálneho rozvoja obce Svätý Peter, budú v zásade pochádzať z troch hlavných zdrojov:

- verejné zdroje (rozpočet obce, štátny rozpočet)
- súkromné zdroje
- fondy Európskej únie

Verejné zdroje

Ako ukázala analýza rozpočtovej situácie, zdroje obce aj v prípade optimálneho vývoja umožňujú realizovať len menšie investičné akcie. Pre väčšie projekty bude preto nutné získanie finančných prostriedkov z externých zdrojov, predovšetkým fondov EÚ.

Je samozrejme nutné počítať aj s variantom zamietnutia žiadosti o finančný príspevok. V takom prípade bude potrebné určiť náhradné zdroje financovania. Niektoré projekty je možné realizovať v redukovanom rozsahu alebo na etapy rozložené na dlhšie časové úseky z obecného rozpočtu. V prípade iných projektov, najmä takých, ktoré sú schopné generovať zisky, prichádza do úvahy spoluúčasť súkromného sektora alebo využitie bankových úverových produktov.

V súčasnosti majú obce len minimálne možnosti získania grantov zo štátneho rozpočtu na rozvojové aktivity. Z hľadiska investičných projektov obcí prichádzajú do úvahy:

- Štátny fond rozvoja bývania - príspevky na výstavbu nájomných bytových domov podľa stanovených kritérií
- Environmentálny fond – príspevky na projekty v oblasti životného prostredia

Isté možnosti pre financovanie menších projektov v oblasti kultúry a športu vyplývajú z výziev vypisovaných Nitrianskym samosprávnym krajom.

Súkromné zdroje

Súkromné prostriedky predstavujú najjednoduchšiu formou investovania, nakoľko ich použitie závisí výlučne od rozhodnutia ich vlastníka. Pri investovaní súkromných zdrojov investor hľadá primárne ziskovú návratnosť, ich význam pre regionálny rozvoj spočíva v tom, že obvykle prinášajú nové pracovné miesta, skvalitňujú služby pre návštevníkov obce i pre miestnych obyvateľov.

Vzhľadom k obmedzenej investičnej sile ekonomických subjektov pôsobiacich v obci bude potrebné zamerať pozornosť aj na externé subjekty a aktívne vyhľadávať potenciálnych investorov.

Pokiaľ ide o projekty a aktivity obsiahnuté v tomto dokumente, časť z nich počíta s príspevkami zo súkromných zdrojov, prípadne sa budú realizovať v spolupráci s verejným sektorom.

Fondy Európskej únie

Po vstupe SR do Európskej Únie sa obciam a ďalším subjektom otvorili možnosti získania dodatočných finančných prostriedkov z fondov EÚ. Európska regionálna politika si kladie za cieľ vyrovnávanie rozdielov medzi regiónmi v zmysle finančnej solidarity. Je založená na štyroch štrukturálnych fondoch:

- Európsky fond regionálneho rozvoja (ERDF) – financuje infraštruktúru, investície do tvorby pracovných príležitostí, miestne rozvojové projekty a pomoc malým firmám
- Európsky sociálny fond (ESF) – podporuje návrat nezamestnaných a znevýhodnených skupín do pracovného života, financovaním odbornej prípravy a systému podpory ich zamestnávania
- Európsky poľnohospodársky a garančný fond (EAGGF) – finančne podporuje rozvoj vidieka a pomoc farmárom najmä v zaostávajúcich regiónoch
- Finančný nástroj na riadenie rybolovu (FIFG) – pre naše územie nie je relevantný

V programovom období 2014 – 2020 je pomoc z fondov EÚ čerpaná prostredníctvom operačných programov:

- OP Efektívna verejná správa
- OP Integrovaná infraštruktúra
- Integrovaný regionálny operačný program
- OP Kvalita životného prostredia
- OP Ľudské zdroje
- Program rozvoja vidieka
- OP Výskum a inovácie
- OP Rybné hospodárstvo
- OP Technická pomoc

Obce sa budú môcť uchádzať o finančné prostriedky predovšetkým z Integrovaného regionálneho operačného programu, prostredníctvom Programu rozvoja vidieka.

Na podporu projektov cezhraničnej spolupráce obcí a ďalších subjektov je možné využiť programy cezhraničnej spolupráce a programy medziregionálnej spolupráce EÚ (Interreg a i.).

Pri definovaní opatrení, aktivít a projektov v tomto programovom dokumente boli zvažované aj možnosti získania finančných prostriedkov z fondov EÚ.

6.2 Finančný plán

Súčasťou indikatívneho finančného plánu je:

- indikatívny rozpočet na roky 2016 – 2020 – pre jednotlivé priority
- finančný rámec plánovaných projektov a aktivít – pre jednotlivé priority

Schválený indikatívny rozpočet sa zapracuje do programového rozpočtu obce a ďalších záväzných dokumentov, vrátane akčných plánov.

Indikatívny rozpočet - sumarizácia v tis. Eur

	2016	2017	2018	2019	2020	Spolu
Prioritná oblasť A - Investície do základnej infraštruktúry						
Prioritná oblasť B - Rozvoj ľudských zdrojov a sociálnej infraštruktúry						
Prioritná oblasť C - Rozvoj hospodárskej základne obce						
Prioritná oblasť D - Tvorba krajiny a ochrana životného prostredia						

* tabuľky sa doplnia po upresnení rozpočtov projektov

Finančný rámec pre realizáciu PHSR pre potreby súhrnného prehľadu plánovaných projektov a aktivít – Prioritná oblasť A – Investície do základnej infraštruktúry (v tis. Eur)

Označ. opatr.	Označ. projektu, aktivity	Náklady spolu	Verejné zdroje celkom	Národné zdroje celkom	Zdroje EÚ celkom	Súkrom. zdroje	Úver. zdroje	EIB	Iné zdroje
		a=b+e+f+g+h	b=c+d	c	d	e	f	g	h
A.1	A.1.1								
A.1	A.1.2								
A.1	A.1.3								
A.1	A.1.4								
A.1	A.1.6								
A.2	A.2.1								
A.2	A.2.2								
A.2	A.2.3	30	30	30					
A.2	A.2.4								
A.3	A.3.1	3 000	3 000	900	2100				
A.3	A.3.2	200	200	60	140				
A.3	A.3.3								

* tabuľky sa doplnia po upresnení rozpočtov projektov

**Finančný rámec pre realizáciu PHSR pre potreby súhrnného prehľadu
plánovaných projektov a aktivít – Prioritná oblasť B – Rozvoj ľudských zdrojov a
sociálnej infraštruktúry (v tis. Eur)**

Označ. opatrenia	Označ. projektu, aktivity	Náklady spolu	Verejné zdroje celkom	Národné zdroje celkom	Zdroje EÚ celkom	Súkrom. zdroje	Úver. zdroje	EIB	Iné zdroje
		a=b+e+f+g+h	b=c+d	c	d	e	f	g	h
B.1	B.1.1								
B.2	B.2.1	140					140		
B.2	B.2.2								
B.3	B.3.1								
B.3	B.3.2	200	200	200					
B.3	B.3.3	200	200	200					
B.4	B.4.1								
B.4	B.4.2								
B.5	B.5.1								
B.5	B.5.2	250	250	250					
B.5	B.5.3	20	20	20					
B.5	B.5.4								
B.6	B.6.1								
B.6	B.6.2	50	50	50					

* tabuľky sa doplnia po upresnení rozpočtov projektov

**Finančný rámec pre realizáciu PHSR pre potreby súhrnného prehľadu
plánovaných projektov a aktivít – Prioritná oblasť C – Rozvoj hospodárskej
základne obce (v tis. Eur)**

Označ. opatrenia	Označ. projektu, aktivity	Náklady spolu	Verejné zdroje celkom	Národné zdroje celkom	Zdroje EÚ celkom	Súkrom. zdroje	Úver. zdroje	EIB	Iné zdroje
		a=b+e+f+g+h	b=c+d	c	d	e	f	g	h
C.1	C.1.1								
C.2	C.2.1								
C.2	C.2.2								
C.2	C.2.3								
C.3	C.3.1	50	50	50					
C.3	C.3.2								
C.3	C.3.3								

* tabuľky sa doplnia po upresnení rozpočtov projektov

**Finančný rámec pre realizáciu PHSR pre potreby súhrnného prehľadu
plánovaných projektov a aktivít – Prioritná oblasť D – Tvorba krajiny a ochrana
životného prostredia (v tis. Eur)**

Označ. opatrenia	Označ. projektu, aktivity	Náklady spolu	Verejné zdroje celkom	Národné zdroje celkom	Zdroje EÚ celkom	Súkrom. zdroje	Úver. zdroje	EIB	Iné zdroje
		a=b+e+f+g+h	b=c+d	c	d	e	f	g	h
D.1	D.1.1								
D.1	D.1.2								
D.1	D.1.3								
D.2	D.2.1								
D.2	D.2.2								
D.3	D.3.1								
D.3	D.3.2								
D.4	D.4.1								
D.4	D.4.1								

* tabuľky sa doplnia po upresnení rozpočtov projektov

Z hľadiska finančného zabezpečenia existuje riziko, že obmedzené finančné zdroje nebudú postačovať na realizáciu všetkých navrhovaných projektov a aktivít. Je preto potrebné definovať priority. Na základe viackriteriálneho hodnotenia bola jednotlivým projektom / aktivitám priradená vysoká / stredná / nízka priorita.

Hodnotiacia tabuľka pre výber projektov

Projekt / aktivita	Hodnotiace kritérium / hodnotenie (S = spĺňa / N = nespĺňa)	Body	Priorita
A.1.1 Rekonštrukcia ciest II. a III. triedy	Významné (S)	1	nízka
A.1.2 Rekonštrukcia miestnych komunikácií	Nevyhnutné (S)	3	vysoká
A.1.3 Vybudovanie a vyznačenie cyklotrás	Významné (S)	1	nízka
A.1.4 Vybudovanie komunikácií v nových stavebných lokalitách	Dôležité (S)	2	stredná
A.1.5 Rekonštrukcia chodníkov pre chodcov	Nevyhnutné (S)	3	vysoká
A.1.6 Výstavba nových chodníkov pre chodcov	Nevyhnutné (S)	3	vysoká
A.2.1 Modernizácia miestneho rozhlasu	Významné (S)	1	nízka
A.2.2 Obnova verejného osvetlenia	Dôležité (S)	2	stredná
A.2.3 Rozširovanie pokrytia kamerovým systémom	Dôležité (S)	2	stredná
A.2.4 Vybudovanie inžinierskych sietí v	Dôležité (S)	2	stredná

Projekt / aktivita	Hodnotiace kritérium / hodnotenie (S = splňa / N = nespĺňa)	Body	Priorita
nových stavebných lokalitách			
A.3.1 Výstavba splaškovej kanalizácie	Nevyhnutné (S)	3	vysoká
A.3.2 Výstavba čistiarne odpadových vôd	Nevyhnutné (S)	3	vysoká
B.1.1 Rekvalifikačné kurzy pre nezamestnaných a ťažko zamestnateľných občanov	Dôležité (S)	2	stredná
B.2.1 Kúpa bytového domu pre nájomné bývanie	Nevyhnutné (S)	3	vysoká
B.2.2 Výstavba nájomných bytových domov	Nevyhnutné (S)	3	vysoká
B.3.1 Prístavba kultúrneho domu	Nevyhnutné (S)	3	vysoká
B.3.2 Rekonštrukcia budovy obecného úradu	Dôležité (S)	2	stredná
B.3.3 Zriadenie požiarnej zbrojnice	Významné (S)	1	nízka
B.4.1 Rekonštrukcia pavilónu mimoškolskej činnosti	Dôležité (S)	2	stredná
B.4.2 Denný stacionár pre seniorov	Dôležité (S)	2	stredná
B.5.1 Rekonštrukcia starej klubovne	Dôležité (S)	1	nízka
B.5.2 Rekonštrukcia Zichyho kaštieľa na polyfunkčné kultúrno-vzdelávacie centrum	Nevyhnutné (S)	3	vysoká
B.5.3 Zriadenie vlastivedného domu	Nevyhnutné (S)	3	vysoká
B.5.4 Súťaže a výstavy tradičných remesiel a produktov	Dôležité (S)	2	stredná
B.6.1 Výstavba tribúny futbalového ihriska s ubytovacími kapacitami	Dôležité (S)	2	stredná
B.6.2 Výstavba ihriska / ľadovej plochy	Nevyhnutné (S)	3	vysoká
C.1.1 Rozvíjanie vinárskeho festivalu	Nevyhnutné (S)	3	vysoká
C.2.1 Informačné a poradenské centrum pre podnikateľov a občanov	Významné (S)	1	nízka
C.2.2 Zostavenie registra voľných objektov pre podnikanie	Dôležité (S)	2	stredná
C.2.3 Podpora vzniku priemyselného parku	Nevyhnutné (S)	3	vysoká
C.3.1 Označenie a dobudovanie trasy vínnej cesty	Dôležité (S)	2	stredná
C.3.2 Inštalácia informačných tabúľ pri atrakciách	Významné (S)	1	nízka
C.3.3 Výstavba prírodného pódia s hľadiskom	Dôležité (S)	2	stredná
D.1.1 Rozširovanie separovaného zberu odpadu	Dôležité (S)	2	stredná

Projekt / aktivita	Hodnotiace kritérium / hodnotenie (S = spĺňa / N = nesplňa)	Body	Priorita
D.1.2 Zriadenie kompostárne	Dôležité (S)	2	stredná
D.1.3 Akcie spoločného skrášľovania obce	Dôležité (S)	2	stredná
D.2.1 Vyčistenie a úprava koryta potoka	Dôležité (S)	2	stredná
D.2.2 Vybudovanie ochranej hrádze na zachytenie prívalových vôd	Dôležité (S)	2	stredná
D.3.1 Zveľadenie a ozelenenie verejných priestranstiev	Nevyhnutné (S)	3	vysoká
D.3.2 Sformovanie oddychových zón v obci	Nevyhnutné (S)	3	vysoká
D.3.3 Zriadenie detských ihrísk	Nevyhnutné (S)	3	vysoká
D.4.1 Výsadba zelene na poľnohospodárskej pôde	Významné (S)	1	nízka
D.4.2 Plánovitá výsadba zelene v nových uliciach	Významné (S)	1	nízka

7. Záver

Program hospodárskeho a sociálneho rozvoja obce Svätý Peter je strednodobý rozvojový dokument, s plánovacím horizontom do roku 2020, pričom stratégia rozvoja sa viaže k roku 2025. Dokument vyjadruje víziu a stratégiu rozvoja obce, ďalej podrobnejšie stanovuje priority, opatrenia a aktivity rozvoja obce. Je výsledkom spolupráce najvýznamnejších aktérov obce s externými expertmi.

Dokument tvorí 5 hlavných častí – analytická časť, strategická časť, programová časť, realizačná časť a finančná časť.

Dokument nepodlieha posudzovaniu vplyvov na životné prostredie podľa zákona č. 24/2006 Z.z. v znení neskorších predpisov, nakoľko nevytvára rámec pre projekty alebo činnosti podľa prílohy č. 8 uvedeného zákona a ani nevlýva na územia NATURA 2000.

Program hospodárskeho a sociálneho rozvoja obce Svätý Peter po jeho prerokovaní schvaľuje obecné zastupiteľstvo, rovnako ako jeho aktualizácie.

Vypracovaním a schválením výsledného dokumentu proces strategického plánovania nekončí. Definovanie konkrétnych aktivít a projektov v podobe iniciačného akčného plánu je len prvým krokom, prostredníctvom ktorého možno posunúť stratégiu bližšie k realizácii.

Údaje o schválení PHSR

Dokument	Názov: Program hospodárskeho a sociálneho rozvoja obce Svätý Peter Štruktúra: v súlade s príslušnou legislatívou a Metodikou na vypracovanie PHSR
Spracovanie	Forma spracovania: s pomocou externých expertov Obdobie spracovania: 01/2016 Riadiaci tím, pracovné skupiny – p. príloha Externá odborná spolupráca: Ekoplán, s.r.o. Náklady na spracovanie – vlastné zdroje
Prerokovanie	Prerokovanie v orgánoch samosprávy (OZ)
Schválenie	dňa 13.01.2016 uznesením OZ č. 184/2016

8. Prílohy

8.1 Zoznam členov pracovnej skupiny

Jaroslav Coplák – garant

Jozef Jobbágy – koordinátor

Adriana Szabolcsová – člen

8.2 Zoznam informačných zdrojov a východiskových dokumentov

Vstupné informácie pre spracovanie analýz

Prognostické údaje podporujúce vypracovanie Programu hospodárskeho a sociálneho rozvoja samosprávneho kraja a obce. MVRR, 2003.

Program hospodárskeho a sociálneho rozvoja obce Svätý Peter, 2013

Sčítanie obyvateľov, domov a bytov 2001. Štatistický úrad SR, 2002.

Sčítanie obyvateľov, domov a bytov 2011. Štatistický úrad SR, 2013.

Vlastivedný Slovník obcí na Slovensku - III. diel. Bratislava : Veda, 1977.

Metodické podklady

Coplák, J. Miestne strategické plánovanie a jeho väzby s územným plánovaním. Habilitačná práca. - Bratislava : FA STU, 2013.

Metodika na vypracovanie programu hospodárskeho a sociálneho rozvoja obce/obcí/VÚC. Verzia 2.0. Bratislava : MDVRR, 2015.

McSweeney, E. Obecné strategické plánovanie, miestny ekonomický rozvoj a facilitovanie procesu. Kanadský urbanistický inštitút, 2001.

Miestna Agenda 21 na Slovensku. Metodická príručka. Bratislava : REC, 2003.

Príručka pre mikroregióny a obce na prípravu Programu hospodárskeho a sociálneho rozvoja. Enterplan, 2002.

Smetanka, M. – Pašmik, I. Príručka pre miestne samosprávy. Program hospodárskeho a sociálneho rozvoja obcí.

Zamkovský, J. Program hospodárskeho a sociálneho rozvoja – význam, štruktúra a základné metodické tézy. Banská Bystrica : CEPA, 2004.

Zoznam analyzovaných koncepčných dokumentov

Názov dokumentu	Platnosť dokumentu	Úroveň dokumentu	Zdroj
Národná stratégia regionálneho rozvoja SR (NSRR)	2030	národná	www.mindop.sk
PHSR Nitrianskeho samosprávneho kraja	2018	regionálna	www.unsk.sk
Územný plán regiónu Nitriansky samosprávny kraj		regionálna	www.unsk.sk
Koncepcia územného rozvoja Slovenska		národná	www.telecom.gov.sk
Spoločný územný plán obcí Bešeňov, Branovo, Dubník, Gbelce, Jasová, Nová Vieska, Rúbaň, Strekov, Svätý Peter, Svodín, Šarkan		mikro-regionálna	

8.3 Zoznam použitých skratiek

EAGGF – Európsky poľnohospodársky a garančný fond

ERDF – Európsky fond regionálneho rozvoja

ESF – Európsky sociálny fond

MDVRR – Ministerstvo dopravy, výstavby a regionálneho rozvoja

MRK – marginalizovaná rómska komunita

NSK – Nitriansky samosprávny kraj

OP – operačný program

PHSR – program hospodárskeho a sociálneho rozvoja obce

RRA – regionálna rozvojová agentúra

ŠFRB – Štátny fond rozvoja bývania

ÚPN – Územný plán

ÚPSVaR – Úrad práce, sociálnych vecí a rodiny

Poznámka: Akčný plán na obdobie x+2 je v kapitole 5.5